

CONSECUTIVO	NÚM. DE CÓDIGO O INVENTARIO	NÚM. DE CUENTA PREDIAL ACTUAL	NOMBRE LOCALIDAD	NOMBRE PREDIO	SUPERFICIE MTS 2 TERRENO	ZONA	DOCUMENTO QUE ACREDITA LA POSESIÓN	DOCUMENTO QUE ACREDITA LA POSESIÓN ESPECIFICAR	DOCUMENTO QUE ACREDITA LA POSESIÓN NÚMERO	DOCUMENTO QUE ACREDITA LA POSESIÓN FECHA dd/mm/aaaa	COSTO ORIGINAL DE ADQUISICIÓN	FECHA DE LA ADQUISICIÓN dd/mm/aaaa	USO O DESTINO DEL PREDIO USO DE SUELO AUT. A LA FECHA	USO O DESTINO DEL PREDIO DE LA TIERRA O VÍA
1	LOTE 1 MANZANA I	I 000539 001	SAN MIGUEL DE ALLENDE GTO	SAN RICARDO	280.64	Urbana	Donación	NA	766	18-09-2008	294,672.00	18-09-2008	HABITACIONAL H2	RESERVA
2	LOTE2 MANZANA I	I 000540 001	SAN MIGUEL DE ALLENDE GTO	SAN RICARDO	180.00	Urbana	Donación	NA	766	18-09-2008	189,000.00	18-09-2008	HABITACIONAL H2	VENTA
3	LOTE 6 MANZANA 2	I 000586 001	SAN MIGUEL DE ALLENDE GTO	SAN RICARDO	180.00	Urbana	Donación	NA	766	18-09-2008	189,000.00	18-09-2008	HABITACIONAL H2	VENTA
4	LOTE 08 MANZANA II	I 000 588 001	SAN MIGUEL DE ALLENDE GTO	SAN RICARDO	180.00	Urbana	Donación	NA	766	18-09-2008	189,000.00	18-09-2008	HABITACIONAL H2	VENTA
5	LOTE 09 MANZANA II	I 000 589 001	SAN MIGUEL DE ALLENDE GTO	SAN RICARDO	180.00	Urbana	Donación	NA	766	18-09-2008	189,000.00	18-09-2008	HABITACIONAL H2	VENTA
6	LOTE 10 MANZANA II	I 000 590 001	SAN MIGUEL DE ALLENDE GTO	SAN RICARDO	180.00	Urbana	Donación	NA	766	18-09-2008	189,000.00	18-09-2008	HABITACIONAL H2	VENTA
7	LOTE 11 MANZANA II	I 000 591 001	SAN MIGUEL DE ALLENDE GTO	SAN RICARDO	270.90	Urbana	Donación	NA	766	18-09-2008	327,111.75	18-09-2008	HABITACIONAL H2	VENTA
8	LOTE 9 MANZANA III	I 000 599 001	SAN MIGUEL DE ALLENDE GTO	SAN RICARDO	270.09	Urbana	Donación	NA	766	18-09-2008	326,133.68	18-09-2008	HABITACIONAL H2	VENTA
9	LOTE 12 MANZANA IV	I 000 610 001	SAN MIGUEL DE ALLENDE GTO	SAN RICARDO	216.18	Urbana	Donación	NA	766	18-09-2008	226,989.00	18-09-2008	HABITACIONAL H2	VENTA
10	LOTE 13 MANZANA IV	I 000 611 001	SAN MIGUEL DE ALLENDE GTO	SAN RICARDO	202.52	Urbana	Donación	NA	766	18-09-2008	212,646.00	18-09-2008	HABITACIONAL H2	VENTA
11	LOTE 14 MANZANA IV	I 000 612 001	SAN MIGUEL DE ALLENDE GTO	SAN RICARDO	192.10	Urbana	Donación	NA	766	18-09-2008	201,705.00	18-09-2008	HABITACIONAL H2	VENTA
12	LOTE 19 MANZANA IV	I 000 617 001	SAN MIGUEL DE ALLENDE GTO	SAN RICARDO	189.29	Urbana	Donación	NA	766	18-09-2008	198,754.50	18-09-2008	HABITACIONAL H2	VENTA
13	LOTE 20 MANZANA IV	I 000 618 001	SAN MIGUEL DE ALLENDE GTO	SAN RICARDO	198.70	Urbana	Donación	NA	766	18-09-2008	208,635.00	18-09-2008	HABITACIONAL H2	VENTA
14	LOTE 21 MANZANA IV	I 000 619 001	SAN MIGUEL DE ALLENDE GTO	SAN RICARDO	211.28	Urbana	Donación	NA	766	18-09-2008	221,844.00	18-09-2008	HABITACIONAL H2	VENTA
15	LOTE 1 MANZANA V	I 000 621 001	SAN MIGUEL DE ALLENDE GTO	SAN RICARDO	315.22	Urbana	Donación	NA	766	18-09-2008	378,231.00	18-09-2008	HABITACIONAL H2	VENTA
16	LOTE 2 MANZANA V	I 000 622 001	SAN MIGUEL DE ALLENDE GTO	SAN RICARDO	183.27	Urbana	Donación	NA	766	18-09-2008	192,433.50	18-09-2008	HABITACIONAL H2	VENTA
17	LOTE 3 MANZANA V	I 000 623 001	SAN MIGUEL DE ALLENDE GTO	SAN RICARDO	183.27	Urbana	Donación	NA	766	18-09-2008	192,433.50	18-09-2008	HABITACIONAL H2	VENTA
18	LOTE 6 MANZANA V	I 000 619 001	SAN MIGUEL DE ALLENDE GTO	SAN RICARDO	183.27	Urbana	Donación	NA	766	18-09-2008	192,433.50	18-09-2008	HABITACIONAL H2	VENTA
19	LOTE 8 MANZANA V	I 000 628 001	SAN MIGUEL DE ALLENDE GTO	SAN RICARDO	183.27	Urbana	Donación	NA	766	18-09-2008	192,433.50	18-09-2008	HABITACIONAL H2	VENTA
20	LOTE 9 MANZANA V	I 000 629 001	SAN MIGUEL DE ALLENDE GTO	SAN RICARDO	197.35	Urbana	Donación	NA	766	18-09-2008	238,300.13	18-09-2008	HABITACIONAL H2	VENTA
21	LOTE 1 MANZANA VI	I 000 630 001	SAN MIGUEL DE ALLENDE GTO	SAN RICARDO	190.98	Urbana	Donación	NA	766	18-09-2008	230,608.35	18-09-2008	HABITACIONAL H2	VENTA
22	LOTE 2 MANZANA VII	I 000 638 001	SAN MIGUEL DE ALLENDE GTO	SAN RICARDO	182.70	Urbana	Donación	NA	766	18-09-2008	191,835.00	18-09-2008	HABITACIONAL H2	VENTA
23	LOTE 4 MANZANA VII	I 000 640 001	SAN MIGUEL DE ALLENDE GTO	SAN RICARDO	182.70	Urbana	Donación	NA	766	18-09-2008	191,835.00	18-09-2008	HABITACIONAL H2	VENTA
24	LOTE 6 MANZANA VII	I 000 642 001	SAN MIGUEL DE ALLENDE GTO	SAN RICARDO	182.70	Urbana	Donación	NA	766	18-09-2008	191,835.00	18-09-2008	HABITACIONAL H2	VENTA
25	LOTE 7 MANZANA VII	I 000 643 001	SAN MIGUEL DE ALLENDE GTO	SAN RICARDO	182.70	Urbana	Donación	NA	766	18-09-2008	191,835.00	18-09-2008	HABITACIONAL H2	VENTA
26	AFECTACION DE CFE	I 000 651 001	SAN MIGUEL DE ALLENDE GTO	SAN RICARDO	3,944.12	Urbana	Donación	NA	766	18-09-2008	393,581.35	18-09-2008	HABITACIONAL H2	VENTA
27	AFECTACION DE CNA	025002124001 001	SAN MIGUEL DE ALLENDE GTO	SAN RICARDO	4,923.19	Urbana	Donación	NA	766	18-09-2008	495,765.23	18-09-2008	HABITACIONAL H2	VENTA
28	LOTE 17 MANZANA E	F 000557 001	SAN MIGUEL DE ALLENDE GTO	LA LOMITA	104.00	Urbana	Donación	NA	766	18-09-2008	43,992.00	18-09-2008	HABITACIONAL H2	VENTA
29	LOTE 8 MANZANA A	S 001982 001	SAN MIGUEL DE ALLENDE GTO	LA LOMITA	130.00	Urbana	Donación	NA	766	18-09-2008	54,990.00	18-09-2008	HABITACIONAL H2	VENTA
30	LOTE 12 MANZANA A	V 001562 001	SAN MIGUEL DE ALLENDE GTO	LA LOMITA	130.00	Urbana	Donación	NA	766	18-09-2008	54,990.00	18-09-2008	HABITACIONAL H2	VENTA
31	LOTE 17 MANZANA A	G 003498 001	SAN MIGUEL DE ALLENDE GTO	LA LOMITA	104.00	Urbana	Donación	NA	766	18-09-2008	43,992.00	18-09-2008	HABITACIONAL H2	VENTA
32	LOTE 36 MANZANA A	M 003023 001	SAN MIGUEL DE ALLENDE GTO	LA LOMITA	110.89	Urbana	Donación	NA	766	18-09-2008	46,906.47	18-09-2008	HABITACIONAL H2	VENTA
33	LOTE 4 MANZANA B	V 001558 001	SAN MIGUEL DE ALLENDE GTO	LA LOMITA	104.00	Urbana	Donación	NA	766	18-09-2008	134,008.20	18-09-2008	HABITACIONAL H2	VENTA
34	LOTE 14 MANZANA B	R 003478 001	SAN MIGUEL DE ALLENDE GTO	LA LOMITA	104.00	Urbana	Donación	NA	766	18-09-2008	134,008.20	18-09-2008	HABITACIONAL H2	VENTA
35	LOTE 15 MANZANA B	S 001861 001	SAN MIGUEL DE ALLENDE GTO	LA LOMITA	104.00	Urbana	Donación	NA	766	18-09-2008	123,595.70	18-09-2008	HABITACIONAL H2	VENTA

36	LOTE 19 MANZANA B	O 000723 001	SAN MIGUEL DE ALLENDE GTO	LA LOMITA	104.00	Urbana	Donación	NA	766	18-09-2008	140,607.00	18-09-2008	HABITACIONAL H2	VENTA
37	LOTE 25 MANZANA C	P 001599 001	SAN MIGUEL DE ALLENDE GTO	LA LOMITA	104.00	Urbana	Donación	NA	766	18-09-2008	134,008.20	18-09-2008	HABITACIONAL H2	VENTA
38	LOTE 32 MANZANA C	P 001600 001	SAN MIGUEL DE ALLENDE GTO	LA LOMITA	104.00	Urbana	Donación	NA	766	18-09-2008	134,008.20	18-09-2008	HABITACIONAL H2	VENTA
39	LOTE 34 MANZANA C	J 000513 001	SAN MIGUEL DE ALLENDE GTO	LA LOMITA	104.00	Urbana	Donación	NA	766	18-09-2008	134,008.20	18-09-2008	HABITACIONAL H2	VENTA
40	LOTE 35 MANZANA C	T 001203 001	SAN MIGUEL DE ALLENDE GTO	LA LOMITA	104.00	Urbana	Donación	NA	766	18-09-2008	134,008.20	18-09-2008	HABITACIONAL H2	VENTA
41	LOTE 36 MANZANA C	G 003495 001	SAN MIGUEL DE ALLENDE GTO	LA LOMITA	104.00	Urbana	Donación	NA	766	18-09-2008	134,008.20	18-09-2008	HABITACIONAL H2	VENTA
42	LOTE 37 MANZANA C	V 001559 001	SAN MIGUEL DE ALLENDE GTO	LA LOMITA	104.00	Urbana	Donación	NA	766	18-09-2008	134,008.20	18-09-2008	HABITACIONAL H2	VENTA
43	LOTE 21 MANZANA E	P 001680 001	SAN MIGUEL DE ALLENDE GTO	LA LOMITA	104.00	Urbana	Donación	NA	766	18-09-2008	43,992.00	18-09-2008	HABITACIONAL H2	VENTA
44	LOTE 6 MANZANA UNICA	A 001817 001	SAN MIGUEL DE ALLENDE GTO	EL DEPORTIVO	95.25	Urbana	Donación	NA	766	18-09-2008	83,330.45	18-09-2008	HABITACIONAL H2	VENTA
45	LOTE 9 MANZANA UNICA	G 003558 001	SAN MIGUEL DE ALLENDE GTO	EL DEPORTIVO	96.15	Urbana	Donación	NA	766	18-09-2008	83,721.75	18-09-2008	HABITACIONAL H2	VENTA
46	LOTE 11 MANZANA UNICA	C 002866 001	SAN MIGUEL DE ALLENDE GTO	EL DEPORTIVO	96.75	Urbana	Donación	NA	766	18-09-2008	83,982.75	18-09-2008	HABITACIONAL H2	VENTA
47	LOTE 15 MANZANA UNICA	A 001819 001	SAN MIGUEL DE ALLENDE GTO	EL DEPORTIVO	97.95	Urbana	Donación	NA	766	18-09-2008	84,504.75	18-09-2008	HABITACIONAL H2	VENTA
48	LOTE 20 MANZANA UNICA	F 008627 001	SAN MIGUEL DE ALLENDE GTO	EL DEPORTIVO	100.96	Urbana	Donación	NA	766	18-09-2008	43,917.60	18-09-2008	HABITACIONAL H2	RESERVA
49	LOTE 21 MANZANA UNICA	F 000620 001	SAN MIGUEL DE ALLENDE GTO	EL DEPORTIVO	101.25	Urbana	Donación	NA	766	18-09-2008	44,043.75	18-09-2008	HABITACIONAL H2	RESERVA
50	LOTE 22 MANZANA UNICA	SF000629 001	SAN MIGUEL DE ALLENDE GTO	EL DEPORTIVO	101.55	Urbana	Donación	NA	766	18-09-2008	137,214.25	18-09-2008	HABITACIONAL H2	RESERVA
51	LOTE 23 MANZANA UNICA	SF000630 001	SAN MIGUEL DE ALLENDE GTO	EL DEPORTIVO	101.85	Urbana	Donación	NA	766	18-09-2008	190,510.46	18-09-2008	HABITACIONAL H2	RESERVA
52	LOTE 24 MANZANA UNICA	R 000538 001	SAN MIGUEL DE ALLENDE GTO	EL DEPORTIVO	90.00	Urbana	Donación	NA	766	18-09-2008	86,919.00	18-09-2008	HABITACIONAL H2	VENTA
53	LOTE 28 MANZANA UNICA	F 000631 001	SAN MIGUEL DE ALLENDE GTO	EL DEPORTIVO	90.00	Urbana	Donación	NA	766	18-09-2008	81,046.50	18-09-2008	HABITACIONAL H2	VENTA
54	LOTE 30 MANZANA UNICA	S 001887 001	SAN MIGUEL DE ALLENDE GTO	EL DEPORTIVO	90.00	Urbana	Donación	NA	766	18-09-2008	81,046.50	18-09-2008	HABITACIONAL H2	VENTA
55	LOTE 34 MANZANA UNICA	R 003539 001	SAN MIGUEL DE ALLENDE GTO	EL DEPORTIVO	90.00	Urbana	Donación	NA	766	18-09-2008	81,046.50	18-09-2008	HABITACIONAL H2	VENTA
56	LOTE 35 MANZANA UNICA	F 000632 001	SAN MIGUEL DE ALLENDE GTO	EL DEPORTIVO	90.00	Urbana	Donación	NA	766	18-09-2008	81,046.50	18-09-2008	HABITACIONAL H2	VENTA
57	LOTE 42 MANZANA UNICA	S 001898 001	SAN MIGUEL DE ALLENDE GTO	EL DEPORTIVO	90.00	Urbana	Donación	NA	766	18-09-2008	81,046.50	18-09-2008	HABITACIONAL H2	VENTA
58	LOTE 39 MANZANA A	T 001097 001	SAN MIGUEL DE ALLENDE GTO	PALMITA DE LANDETA	112.50	Urbana	Donación	NA	766	18-09-2008	34,875.00	18-09-2008	HABITACIONAL H2	VENTA
59	LOTE 12 MANZANA B	P 001477 001	SAN MIGUEL DE ALLENDE GTO	PALMITA DE LANDETA	112.50	Urbana	Donación	NA	766	18-09-2008	34,875.00	18-09-2008	HABITACIONAL H2	VENTA
60	LOTE 5 MANZANA C	S 001721 001	SAN MIGUEL DE ALLENDE GTO	PALMITA DE LANDETA	138.75	Urbana	Donación	NA	766	18-09-2008	43,012.50	18-09-2008	HABITACIONAL H2	VENTA
61	LOTE 6 MANZANA C	M 002675 001	SAN MIGUEL DE ALLENDE GTO	PALMITA DE LANDETA	112.50	Urbana	Donación	NA	766	18-09-2008	34,875.00	18-09-2008	HABITACIONAL H2	VENTA
62	LOTE 12 MANZANA C	O 001093 001	SAN MIGUEL DE ALLENDE GTO	PALMITA DE LANDETA	112.50	Urbana	Donación	NA	766	18-09-2008	34,875.00	18-09-2008	HABITACIONAL H2	VENTA
63	LOTE 30 MANZANA C	M 002671 001	SAN MIGUEL DE ALLENDE GTO	PALMITA DE LANDETA	112.50	Urbana	Donación	NA	766	18-09-2008	34,875.00	18-09-2008	HABITACIONAL H2	VENTA
64	LOTE 41 MANZANA C	A 001642 001	SAN MIGUEL DE ALLENDE GTO	PALMITA DE LANDETA	112.50	Urbana	Donación	NA	766	18-09-2008	34,875.00	18-09-2008	HABITACIONAL H2	VENTA
65	LOTE 8 MANZANA D	R 003144 001	SAN MIGUEL DE ALLENDE GTO	PALMITA DE LANDETA	112.50	Urbana	Donación	NA	766	18-09-2008	34,875.00	18-09-2008	HABITACIONAL H2	VENTA

66	LOTE 27 MANZANA D	C 002678 001	SAN MIGUEL DE ALLENDE GTO	PALMITA DE LANDETA	138.75	Urbana	Donación	NA	766	18-09-2008	43,012.50	18-09-2008	HABITACIONAL H2	VENTA
67	LOTE 43 MANZANA E	T 001094 001	SAN MIGUEL DE ALLENDE GTO	PALMITA DE LANDETA	112.50	Urbana	Donación	NA	766	18-09-2008	34,875.00	18-09-2008	HABITACIONAL H2	VENTA
68	LOTE 9 MANZANA F	V 001412 001	SAN MIGUEL DE ALLENDE GTO	PALMITA DE LANDETA	112.50	Urbana	Donación	NA	766	18-09-2008	34,875.00	18-09-2008	HABITACIONAL H2	VENTA
69	LOTE 33 MANZANA F	T 001091 001	SAN MIGUEL DE ALLENDE GTO	PALMITA DE LANDETA	112.50	Urbana	Donación	NA	766	18-09-2008	34,875.00	18-09-2008	HABITACIONAL H2	VENTA
70	LOTE 34 MANZANA G	M 002634 001	SAN MIGUEL DE ALLENDE GTO	PALMITA DE LANDETA	112.50	Urbana	Donación	NA	766	18-09-2008	34,875.00	18-09-2008	HABITACIONAL H2	VENTA
71	LOTE 18 MANZANA H	G 003167 001	SAN MIGUEL DE ALLENDE GTO	PALMITA DE LANDETA	162.30	Urbana	Donación	NA	766	18-09-2008	50,313.00	18-09-2008	HABITACIONAL H2	VENTA
72	LOTE 33 MANZANA H	M 002636 001	SAN MIGUEL DE ALLENDE GTO	PALMITA DE LANDETA	112.50	Urbana	Donación	NA	766	18-09-2008	34,875.00	18-09-2008	HABITACIONAL H2	VENTA
73	LOTE 12 MANZANA I	P 001467 001	SAN MIGUEL DE ALLENDE GTO	PALMITA DE LANDETA	90.00	Urbana	Donación	NA	766	18-09-2008	27,900.00	18-09-2008	HABITACIONAL H2	VENTA
74	LOTE 17 MANZANA I	S 001878 001	SAN MIGUEL DE ALLENDE GTO	PALMITA DE LANDETA	171.90	Urbana	Donación	NA	766	18-09-2008	61,282.35	18-09-2008	HABITACIONAL H2	VENTA
75	LOTE 3 MANZANA J	M 002650 001	SAN MIGUEL DE ALLENDE GTO	PALMITA DE LANDETA	115.34	Urbana	Donación	NA	766	18-09-2008	35,755.40	18-09-2008	HABITACIONAL H2	VENTA
76	LOTE 8 MANZANA J	M 002648 001	SAN MIGUEL DE ALLENDE GTO	PALMITA DE LANDETA	112.50	Urbana	Donación	NA	766	18-09-2008	34,875.00	18-09-2008	HABITACIONAL H2	VENTA



CERTIFICACIÓN

Municipio

Solicitud

3

349517

SELLO

DIGITAL

Fecha de presentación

14/04/2023 09:14:41

Fecha de resolución

18/04/2023 11:31:56

CERTIFICADO DE PROPIEDAD

EN LA CIUDAD DE SAN MIGUEL DE ALLENDE, GUANAJUATO A 18 DE ABRIL DE 2023 EL SUSCRITO LIC. SAIDY JEANETTE GALLARDO GUTIERREZ REGISTRADOR PUBLICO DE ESTE PARTIDO JUDICIAL CON FUNDAMENTO EN LOS ARTÍCULOS 2494 DEL CÓDIGO CIVIL PARA EL ESTADO DE GUANAJUATO, 12 FRACCIONES VII Y VIII, 56, 57, 58, 59 FRACCIÓN III Y 62 DEL REGLAMENTO DEL REGISTRO PÚBLICO DE LA PROPIEDAD PARA EL ESTADO DE GUANAJUATO CERTIFICA:

QUE HABIENDOSE REALIZADO UNA BUSQUEDA EN LOS ARCHIVOS CORRESPONDIENTES AL MUNICIPIO DE SAN MIGUEL DE ALLENDE, GUANAJUATO, MISMO QUE PERTENECE AL PARTIDO JUDICIAL DE ESTA OFICINA SE ENCONTRO QUE INSTITUTO MUNICIPAL DE VIVIENDA DE SAN MIGUEL DE ALLENDE, GTO TIENE COMO PROPIEDAD: EN LOS SIGUIENTES REGISTROS QUE SE DETALLAN A CONTINUACION: * * * NOTA * * * EL INMUEBLE BAJO FOLIO R03*13868 REPORTA ENAJENACION DE PORCION * * *

-----1/76.-R3*3123-----

LOTE UBICADO , FRACCIONAMIENTO EL DEPORTIVO EN LOTE 6 (SEIS) MANZANA UNICA CON SUPERFICIE 95.25 M2 (NOVENTA Y CINCO 25/100 METROS CUADRADOS).
QUE MIDE Y LINDA: AL NORTE 6 M (SEIS METROS LINEALES). CON CAMINO REAL A QUERETARO AL SUR 6 M (SEIS METROS LINEALES). CON LOTE 43 (CUARENTA Y TRES) AL ORIENTE 15.90 M (QUINCE 90/100 METROS LINEALES). CON LOTE 7 (SIETE) Y AL PONIENTE 15.85 M (QUINCE 85/100 METROS LINEALES). CON LOTE 5 (CINCO)
HISTORIA REGISTRAL: 533411 533408 533138 503774 6395 40701 47241 44582 44812 44263 47327 60914 65935 346163 349517

-----2/76.-R3*3126-----

LOTE UBICADO , FRACCIONAMIENTO EL DEPORTIVO EN LOTE 9 (NUEVE) MANZANA UNICA CON SUPERFICIE 96.15 M2 (NOVENTA Y SEIS 15/100 METROS CUADRADOS).
QUE MIDE Y LINDA: AL NORTE 6 M (SEIS METROS LINEALES). CON CAMINO REAL A QUERETARO AL SUR 6 M (SEIS METROS LINEALES). CON LOTE 40 (CUARENTA) AL ORIENTE 16.05 M (DIECISEIS 5/100 METROS LINEALES). CON LOTE 10 (DIEZ) Y AL PONIENTE 16 M (DIECISEIS METROS LINEALES). CON LOTE 8 (OCHO)
HISTORIA REGISTRAL: 533411 533408 533138 503774 6395 40704 47241 44582 44812 44263 47327 60914 65935 346163 349517

-----3/76.-R3*3128-----

LOTE UBICADO , FRACCIONAMIENTO EL DEPORTIVO EN LOTE 11 (ONCE) MANZANA UNICA CON SUPERFICIE 96.75 M2 (NOVENTA Y SEIS 75/100 METROS CUADRADOS).
QUE MIDE Y LINDA: AL NORTE 6 M (SEIS METROS LINEALES). CON CAMINO REAL A QUERETARO AL SUR 6 M (SEIS METROS LINEALES). CON LOTE 38 (TREINTA Y OCHO) AL ORIENTE 16.15 M (DIECISEIS 15/100 METROS LINEALES). CON LOTE 12 (DOCE) Y AL PONIENTE 16.10 M (DIECISEIS 10/100 METROS LINEALES). CON LOTE 10 (DIEZ)
HISTORIA REGISTRAL: 533411 533408 533138 503774 6395 40706 47241 44582 44812 44263 47327 60914 65935 346163 349517

-----4/76.-R3*3132-----

LOTE UBICADO , FRACCIONAMIENTO EL DEPORTIVO EN LOTE 15 (QUINCE) MANZANA UNICA CON SUPERFICIE 97.95 M2 (NOVENTA Y SIETE 95/100 METROS CUADRADOS).
QUE MIDE Y LINDA: AL NORTE 6 M (SEIS METROS LINEALES). CON CAMINO REAL A QUERETARO AL SUR 6 M (SEIS METROS LINEALES). CON AREA DE DONACION AL ORIENTE 16.35 M (DIECISEIS 35/100 METROS LINEALES). CON AREA DE DONACION Y AL PONIENTE 16.30 M (DIECISEIS 30/100 METROS LINEALES). CON LOTE 14 (CATORCE)
HISTORIA REGISTRAL: 533411 533408 533138 503774 6395 40710 44582 44812 47241 44263 47327 60914 65935 346163 349517

-----5/76.-R3*3137-----

LOTE UBICADO , FRACCIONAMIENTO EL DEPORTIVO EN LOTE 20 (VEINTE) MANZANA UNICA CON SUPERFICIE 100.96 M2 (CIEN 96/100 METROS CUADRADOS).
QUE MIDE Y LINDA: AL NORTE 6 M (SEIS METROS LINEALES). CON CAMINO REAL A QUERETARO AL SUR 6 M (SEIS METROS LINEALES). CON LOTE 27 (VEINTISIETE) AL ORIENTE 16.85 M (DIECISEIS 85/100 METROS LINEALES). CON LOTE 21 (VEINTIUNO) Y AL PONIENTE 16.80 M (DIECISEIS 80/100 METROS LINEALES).

CON LOTE 19 (DIECINUEVE)

HISTORIA REGISTRAL: 533411 533408 533138 503774 6395 40714 44582 44812 47241 44263 47327 60914
65935 346163 349517

-----6/76.-R3*3138-----

LOTE UBICADO , FRACCIONAMIENTO EL DEPORTIVO EN LOTE 21 (VEINTIUNO) MANZANA UNICA CON SUPERFICIE 101.25 M2 (CIENTO UNO 25/100 METROS CUADRADOS).

QUE MIDE Y LINDA: AL NORTE 6 M (SEIS METROS LINEALES). CON CAMINO REAL A QUERETARO AL SUR 6 M (SEIS METROS LINEALES). CON LOTE 26 (VEINTISEIS) AL ORIENTE 16.90 M (DIECISEIS 90/100 METROS LINEALES). CON LOTE 22 (VEINTIDOS) Y AL PONIENTE 16.85 M (DIECISEIS 85/100 METROS LINEALES).
CON LOTE 20 (VEINTE)

HISTORIA REGISTRAL: 533411 533408 533138 503774 6395 40715 44582 44812 47241 44263 47327 60914
65935 109992 346163 349517

-----7/76.-R3*3139-----

LOTE UBICADO , FRACCIONAMIENTO EL DEPORTIVO EN LOTE 22 (VEINTIDOS) MANZANA UNICA CON SUPERFICIE 101.55 M2 (CIENTO UNO 55/100 METROS CUADRADOS).

QUE MIDE Y LINDA: AL NORTE 6 M (SEIS METROS LINEALES). CON CAMINO REAL A QUERETARO AL SUR 6 M (SEIS METROS LINEALES). CON LOTE 25 (VEINTICINCO) AL ORIENTE 16.95 M (DIECISEIS 95/100 METROS LINEALES). CON LOTE 23 (VEINTITRES) Y AL PONIENTE 16.90 M (DIECISEIS 90/100 METROS LINEALES).
CON LOTE 21 (VEINTIUNO)

HISTORIA REGISTRAL: 533411 533408 533138 503774 6395 40716 44582 44812 47241 44263 47327 60914
65935 346163 349517

-----8/76.-R3*3140-----

LOTE UBICADO , FRACCIONAMIENTO EL DEPORTIVO EN LOTE 23 (VEINTITRES) MANZANA UNICA CON SUPERFICIE 101.85 M2 (CIENTO UNO 85/100 METROS CUADRADOS).

QUE MIDE Y LINDA: AL NORTE 6 M (SEIS METROS LINEALES). CON CAMINO REAL A QUERETARO AL SUR 6 M (SEIS METROS LINEALES). CON LOTE 24 (VEINTICUATRO) AL ORIENTE 17 M (DIECISIETE METROS LINEALES). CON AVENIDA LAS AMERICAS Y AL PONIENTE 16.95 M (DIECISEIS 95/100 METROS LINEALES). CON LOTE 22 (VEINTIDOS)

HISTORIA REGISTRAL: 533411 533408 533138 503774 6395 40717 44582 44812 47241 44263 47327 60914
65935 346163 349517

-----9/76.-R3*3141-----

LOTE UBICADO , FRACCIONAMIENTO EL DEPORTIVO EN LOTE 24 (VEINTICUATRO) MANZANA UNICA CON SUPERFICIE 90 M2 (NOVENTA METROS CUADRADOS).

QUE MIDE Y LINDA: AL NORTE 6 M (SEIS METROS LINEALES). CON LOTE 23 (VEINTITRES) AL SUR 6 M (SEIS METROS LINEALES). CON CALLE 20 DE NOVIEMBRE AL ORIENTE 15 M (QUINCE METROS LINEALES). CON AVENIDA LAS AMERICAS Y AL PONIENTE 15 M (QUINCE METROS LINEALES). CON LOTE 25 (VEINTICINCO)

HISTORIA REGISTRAL: 533411 533408 533138 503774 6395 40718 44582 44812 47241 44263 47327 60914
65935 346163 349517

-----10/76.-R3*3146-----

LOTE UBICADO , FRACCIONAMIENTO EL DEPORTIVO EN LOTE 28 (VEINTIOCHO) MANZANA UNICA CON SUPERFICIE 90 M2 (NOVENTA METROS CUADRADOS).

QUE MIDE Y LINDA: AL NORTE 6 M (SEIS METROS LINEALES). CON LOTE 19 (DIECINUEVE) AL SUR 6 M (SEIS METROS LINEALES). CON CALLE 20 DE NOVIEMBRE AL ORIENTE 15 M (QUINCE METROS LINEALES). CON LOTE 27 (VEINTISIETE) Y AL PONIENTE 15 M (QUINCE METROS LINEALES). CON LOTE 29 (VEINTINUEVE)

HISTORIA REGISTRAL: 533411 533408 533138 503774 6395 40722 44582 44812 47241 44263 47327 60914
65935 346163 349517

-----11/76.-R3*3153-----

LOTE UBICADO , FRACCIONAMIENTO EL DEPORTIVO EN LOTE 34 (TREINTA Y CUATRO) MANZANA UNICA CON SUPERFICIE 90 M2 (NOVENTA METROS CUADRADOS).

QUE MIDE Y LINDA: AL NORTE 6 M (SEIS METROS LINEALES). CON AREA DE DONACION AL SUR 6 M (SEIS METROS LINEALES). CON CALLE 20 DE NOVIEMBRE AL ORIENTE 15 M (QUINCE METROS LINEALES). CON LOTE 33 (TREINTA Y TRES) Y AL PONIENTE 15 M (QUINCE METROS LINEALES). CON AREA DE DONACION

HISTORIA REGISTRAL: 533411 533408 533138 503774 6395 40728 47241 44582 44812 44263 47327 60914
65935 346163 349517

-----12/76.-R3*3154-----

LOTE UBICADO , FRACCIONAMIENTO EL DEPORTIVO EN LOTE 35 (TREINTA Y CINCO) MANZANA UNICA CON SUPERFICIE 90 M2 (NOVENTA METROS CUADRADOS).

QUE MIDE Y LINDA: AL NORTE 6 M (SEIS METROS LINEALES). CON LOTE 14 (CATORCE) AL SUR 6 M (SEIS METROS LINEALES). CON CALLE 20 DE NOVIEMBRE AL ORIENTE 15 M (QUINCE METROS LINEALES). CON AREA DE DONACION Y AL PONIENTE 15 M (QUINCE METROS LINEALES). CON LOTE 36 (TREINTA Y SEIS)

HISTORIA REGISTRAL: 533411 533408 533138 503774 6395 40729 47241 44582 44812 44263 47327 60914 65935 346163 349517

-----13/76.-R3*3158 -----

LOTE UBICADO , FRACCIONAMIENTO EL DEPORTIVO EN LOTE 39 (TREINTA Y NUEVE) MANZANA UNICA CON SUPERFICIE 90 M2 (NOVENTA METROS CUADRADOS).

QUE MIDE Y LINDA: AL NORTE 6 M (SEIS METROS LINEALES). CON LOTE 10 (DIEZ) AL SUR 6 M (SEIS METROS LINEALES). CON CALLE 20 DE NOVIEMBRE AL ORIENTE 15 M (QUINCE METROS LINEALES). CON LOTE 38 (TREINTA Y OCHO) Y AL PONIENTE 15 M (QUINCE METROS LINEALES). CON LOTE 40 (CUARENTA)

HISTORIA REGISTRAL: 533411 533408 533138 503774 6395 40733 47241 44582 44812 44263 47327 60914 65935 252481 316880 346163 349517

-----14/76.-R3*3161 -----

LOTE UBICADO , FRACCIONAMIENTO EL DEPORTIVO EN LOTE 42 (CUARENTA Y DOS) MANZANA UNICA CON SUPERFICIE 90 M2 (NOVENTA METROS CUADRADOS).

QUE MIDE Y LINDA: AL NORTE 6 M (SEIS METROS LINEALES). CON LOTE 7 (SIETE) AL SUR 6 M (SEIS METROS LINEALES). CON CALLE 20 DE NOVIEMBRE AL ORIENTE 15 M (QUINCE METROS LINEALES). CON LOTE 41 (CUARENTA Y UNO) Y AL PONIENTE 15 M (QUINCE METROS LINEALES). CON LOTE 43 (CUARENTA Y TRES)

HISTORIA REGISTRAL: 533411 533408 533138 503774 6395 40736 47241 44582 44812 44263 47327 60914 65935 346163 349517

-----15/76.-R3*13868 -----

PREDIO RUSTICO DENOMINADO LA RINCONADA CON SUPERFICIE 137518.48 M2 (CIENTO TREINTA Y SIETE MIL QUINIENTOS DIECIOCHO 48/100 METROS CUADRADOS). CUENTA PREDIAL G-001007-001

QUE MIDE Y LINDA: AL NORTE 240.44 M (DOSCIENTOS CUARENTA 44/100 METROS LINEALES). CON PROPIEDAD DE LUIS MANUEL MAC PERSON AL SUR DE PONIENTE A ORIENTE 138.28 M (CIENTO TREINTA Y OCHO 28/100 METROS LINEALES). CON RENE JUAREZ Y 76.12 M (SETENTA Y SEIS 12/100 METROS LINEALES). CON PROPIEDAD DE MARIA DEL SOCORRO JUAREZ DE VILLEGAS AL ORIENTE DE NORTE A SUR 89.66 M (OCHENTA Y NUEVE 66/100 METROS LINEALES). 18.54 M (DIECIOCHO 54/100 METROS LINEALES). Y 14.95 M (CATORCE 95/100 METROS LINEALES). CON PROPIEDAD DE HECTOR GARZA HERNANDEZ 120.16 M (CIENTO VEINTE 16/100 METROS LINEALES). 154.51 M (CIENTO CINCUENTA Y CUATRO 51/100 METROS LINEALES). CON PROPIEDAD DE LORENZO RIOS Y 118.64 M (CIENTO DIECIOCHO 64/100 METROS LINEALES). CON PROPIEDAD DE FRANCISCO GUERRERO Y AL PONIENTE DE NORTE A SUR 269.95 M (DOSCIENTOS SESENTA Y NUEVE 95/100 METROS LINEALES). AL PONIENTE 51.69 M (CINCUENTA Y UNO 69/100 METROS LINEALES). CON PROPIEDAD DE RENE JUAREZ AL SUR 4.95 M (CUATRO 95/100 METROS LINEALES). 202.55 M (DOSCIENTOS DOS 55/100 METROS LINEALES). 14.64 M (CATORCE 64/100 METROS LINEALES). 16.11 M (DIECISEIS 11/100 METROS LINEALES). 45.13 M (CUARENTA Y CINCO 13/100 METROS LINEALES). Y 67 M (SESENTA Y SIETE METROS LINEALES). CON CAMINO A ESTANCIA DE CANAL

HISTORIA REGISTRAL: 523796 20814 23168 520134 513430 519712 34413 38291 41952 99335 306564 346163 349517

-----16/76.-R3*14896 -----

PREDIO RUSTICO FRACCION T1 DEL PREDIO RUSTICO DENOMINADO LA ESTANCIA CON SUPERFICIE 4 (CUATRO) HECTAREAS 00 AREAS 00 CENTIAREAS CUENTA PREDIAL G-001870-001

QUE MIDE Y LINDA: AL NORTE 235.75 M (DOSCIENTOS TREINTA Y CINCO 75/100 METROS LINEALES). CON PROPIEDAD DE LORENZO RIOS AL SUR 232.64 M (DOSCIENTOS TREINTA Y DOS 64/100 METROS LINEALES). CON PROPIEDAD DE MARIA GUERRERO RAMIREZ, ANTES FIDEL GUERRERO RAMIREZ AL ORIENTE 149.40 M (CIENTO CUARENTA Y NUEVE 40/100 METROS LINEALES). CON PROPIEDAD DE LORENZO RIOS Y CAMINO DE POR MEDIO Y AL PONIENTE 200.36 M (DOSCIENTOS 36/100 METROS LINEALES). CON PROPIEDAD DE MUNICIPAL Y DE MARIA DEL SOCORRO J. DE VILLEGAS

HISTORIA REGISTRAL: 38913 39252 39425 536877 38260 45650 42688 46014 53684 346163 349517 -----

-----17/76.-R3*16498 -----

LOTE UBICADO EN CALLE SAN MIGUEL , FRACCIONAMIENTO SAN RICARDO EN LOTE 43 (CUARENTA Y TRES) MANZANA 1 (UNO) CON SUPERFICIE 180 M2 (CIENTO OCHENTA METROS CUADRADOS).

QUE MIDE Y LINDA: AL NORTE 9 M (NUEVE METROS LINEALES). CON FRACCIONAMIENTO ALIANZA AL SUR 9 M (NUEVE METROS LINEALES). CON LA CALLE SAN MIGUEL AL ORIENTE 20 M (VEINTE METROS LINEALES). CON LOTE NUMERO 44 (CUARENTA Y CUATRO) DE LA MANZANA 1 (UNO) Y AL PONIENTE 20 M (VEINTE METROS LINEALES). CON LOTE NUMERO 42 (CUARENTA Y DOS) DE LA MANZANA 1 (UNO)

HISTORIA REGISTRAL: 44812 44582 47241 12902 33220 513496 514188 532754 535460 44263 47327 60914 65935 346163 349517

-----18/76.-R3*16522 -----

LOTE UBICADO EN CALLE SAN MIGUEL , FRACCIONAMIENTO SAN RICARDO EN LOTE 1 (UNO) MANZANA 1 (UNO) CON SUPERFICIE 280.64 M2 (DOSCIENTOS OCHENTA 64/100 METROS CUADRADOS).

QUE MIDE Y LINDA: AL NORTE 19.94 M (DIECINUEVE 94/100 METROS LINEALES). CON FRACCIONAMIENTO

ALIANZA AL SUR 23.20 M (VEINTITRES 20/100 METROS LINEALES). CON LA CALLE SAN MIGUEL AL ORIENTE 20 M (VEINTE METROS LINEALES). CON LOTE NUMERO 2 (DOS) DE LA MANZANA 1 (UNO) Y AL PONIENTE 8.14 M (OCHO 14/100 METROS LINEALES). CON SUPERFICIE DE DONACION (AREA VERDE)
HISTORIA REGISTRAL: 12902 513496 514188 532754 535460 44812 47241 44582 44263 47327 60914 65935 166774 501020 501031 513487 532629 534522 546800 546801 3000156 3026905 3026904 3026935 3026702 3026521 3026315 3026311 3025833 3025830 3025823 3022927 3021320 540882 540880 501016 189556 203056 204156 346163 349517

-----19/76.-R3*16523-----
LOTE UBICADO EN CALLE SAN MIGUEL, FRACCIONAMIENTO SAN RICARDO EN LOTE 2 (DOS) MANZANA 1 (UNO) CON SUPERFICIE 180 M2 (CIENTO OCHENTA METROS CUADRADOS).
QUE MIDE Y LINDA: AL NORTE 9 M (NUEVE METROS LINEALES). CON FRACCIONAMIENTO ALIANZA AL SUR 9 M (NUEVE METROS LINEALES). CON LA CALLE SAN MIGUEL AL ORIENTE 20 M (VEINTE METROS LINEALES). CON LOTE NUMERO 3 (TRES) DE LA MANZANA 1 (UNO) Y AL PONIENTE 20 M (VEINTE METROS LINEALES). CON LOTE 1 (UNO) DE LA MANZANA 1 (UNO)
HISTORIA REGISTRAL: 12902 513496 514188 532754 535460 44812 47241 44582 44263 47327 60914 65935 166775 203056 204156 346163 349517

-----20/76.-R3*16542-----
LOTE UBICADO EN CALLE SAN ANDRES, FRACCIONAMIENTO SAN RICARDO EN LOTE 8 (OCHO) MANZANA II CON SUPERFICIE 180 M2 (CIENTO OCHENTA METROS CUADRADOS).
QUE MIDE Y LINDA: AL NORTE 20 M (VEINTE METROS LINEALES). CON LOTE NUMERO 7 (SIETE) DE LA MANZANA II AL SUR 20 M (VEINTE METROS LINEALES). CON LOTE NUMERO 9 (NUEVE) DE LA MANZANA II AL ORIENTE 9 M (NUEVE METROS LINEALES). CON LA CALLE SAN ANDRES Y AL PONIENTE 9 M (NUEVE METROS LINEALES). CON RESERVA DE CRECIMIENTO DE FIDEVI
HISTORIA REGISTRAL: 12902 513496 514188 532754 535460 47241 44582 44263 44812 47327 60914 65935 79309 346163 349517

-----21/76.-R3*16550-----
LOTE UBICADO EN AVENIDA LAS TORRES, FRACCIONAMIENTO SAN RICARDO EN LOTE 14 (CATORCE) MANZANA IV CON SUPERFICIE 192.10 M2 (CIENTO NOVENTA Y DOS 10/100 METROS CUADRADOS).
QUE MIDE Y LINDA: AL NORTE 22.09 M (VEINTIDOS 9/100 METROS LINEALES). CON LOTE NUMERO 13 (TRECE) DE LA MANZANA IV AL SUR 20.98 M (VEINTE 98/100 METROS LINEALES). CON LOTE NUMERO 15 (QUINCE) DE LA MANZANA IV AL ORIENTE 8.94 M (OCHO 94/100 METROS LINEALES). CON AVENIDA LAS TORRES Y AL PONIENTE 9 M (NUEVE METROS LINEALES). CON LOTE NUMERO 9 (NUEVE) DE LA MANZANA IV
HISTORIA REGISTRAL: 12902 513496 514188 532754 535460 47241 44582 44812 44263 47327 60914 65935 79309 346163 349517


-----22/76.-R3*16566-----
LOTE UBICADO EN CALLE SAN PABLO, FRACCIONAMIENTO SAN RICARDO EN LOTE 8 (OCHO) MANZANA LETRA "V" CON SUPERFICIE 183.27 M2 (CIENTO OCHENTA Y TRES 27/100 METROS CUADRADOS).
QUE MIDE Y LINDA: AL NORTE 9.54 M (NUEVE 54/100 METROS LINEALES). CON SUPERFICIE DE DONACION "D" AL SUR 9.54 M (NUEVE 54/100 METROS LINEALES). CON LA CALLE SAN PABLO AL ORIENTE 19.21 M (DIECINUEVE 21/100 METROS LINEALES). CON LOTE NUMERO 9 (NUEVE) Y AL PONIENTE 19.21 M (DIECINUEVE 21/100 METROS LINEALES). CON LOTE NUMERO 7 (SIETE) DE LA MANZANA VELAZQUEZ
HISTORIA REGISTRAL: 44263 47241 12902 513496 514188 532754 535460 44582 44812 47327 60914 65935 79309 346163 349517

-----23/76.-R3*16567-----
LOTE UBICADO EN CALLE SAN PABLO, FRACCIONAMIENTO SAN RICARDO EN LOTE 9 (NUEVE) MANZANA LETRA "V" CON SUPERFICIE 197.35 M2 (CIENTO NOVENTA Y SIETE 35/100 METROS CUADRADOS).
QUE MIDE Y LINDA: AL NORTE 11 M (ONCE METROS LINEALES). CON SUPERFICIE DE DONACION "D" AL SUR 9.54 M (NUEVE 54/100 METROS LINEALES). CON LA CALLE SN PABLO AL ORIENTE 19.26 M (DIECINUEVE 26/100 METROS LINEALES). CON DERECHO FEDERAL, COMISION NACIONAL DEL AGUA ARROYO LA GÜLOTA Y AL PONIENTE 19.21 M (DIECINUEVE 21/100 METROS LINEALES). CON LOTE NUMERO 8 (OCHO) DE LA MANZANA VELAZQUEZ
HISTORIA REGISTRAL: 44263 47241 12902 513496 514188 532754 535460 44582 44812 47327 60914 65935 79309 346163 349517


-----24/76.-R3*16576-----
LOTE UBICADO EN CALLE SAN PABLO, FRACCIONAMIENTO SAN RICARDO EN LOTE 2 (DOS) MANZANA VII CON SUPERFICIE 182.70 M2 (CIENTO OCHENTA Y DOS 70/100 METROS CUADRADOS).
QUE MIDE Y LINDA: AL NORTE 9 M (NUEVE METROS LINEALES). CON LA CALLE SAN PABLO AL SUR 9 M (NUEVE METROS LINEALES). CON FRACCIONAMIENTO MANJARREZ DE MEXIQUITO AL ORIENTE 20.30 M (VEINTE 30/100 METROS LINEALES). CON LOTE NUMERO 3 (TRES) Y AL PONIENTE 20.30 M (VEINTE 30/100 METROS LINEALES). CON LOTE NUMERO 1 (UNO) DE LA MANZANA VII

HISTORIA REGISTRAL: 44263 47241 12902 513496 514188 532754 535460 44582 44812 47327 60914 65935 79309 346163 349517

-----25/76.-R3*16580 -----
LOTE UBICADO EN CALLE SAN PABLO , FRACCIONAMIENTO SAN RICARDO EN LOTE 6 (SEIS) MANZANA VII CON SUPERFICIE 182.70 M2 (CIENTO OCHENTA Y DOS 70/100 METROS CUADRADOS).
QUE MIDE Y LINDA: AL NORTE 9 M (NUEVE METROS LINEALES). CON LA CALLE SAN PABLO AL SUR 9 M (NUEVE METROS LINEALES). CON FRACCIONAMIENTO MANJARREZ DE MEXIQUITO AL ORIENTE 20.30 M (VEINTE 30/100 METROS LINEALES). CON LOTE NUMERO 7 (SIETE) Y AL PONIENTE 20.30 M (VEINTE 30/100 METROS LINEALES). CON LOTE NUMERO 5 (CINCO) DE LA MANZANA VII
HISTORIA REGISTRAL: 44263 47241 12902 513496 514188 532754 535460 44582 44812 47327 60914 65935 79309 346163 349517

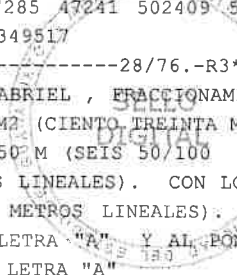


-----26/76.-R3*16581 -----
LOTE UBICADO EN CALLE SAN PABLO , FRACCIONAMIENTO SAN RICARDO EN LOTE 7 (SIETE) MANZANA VII CON SUPERFICIE 182.70 M2 (CIENTO OCHENTA Y DOS 70/100 METROS CUADRADOS).
QUE MIDE Y LINDA: AL NORTE 9 M (NUEVE METROS LINEALES). CON LA CALLE SAN PABLO AL SUR 9 M (NUEVE METROS LINEALES). CON FRACCIONAMIENTO MANJARREZ DE MEXIQUITO AL ORIENTE 20.30 M (VEINTE 30/100 METROS LINEALES). CON LOTE NUMERO 8 (OCHO) Y AL PONIENTE 20.30 M (VEINTE 30/100 METROS LINEALES). CON LOTE NUMERO 6 (SEIS) DE LA MANZANA VII
HISTORIA REGISTRAL: 44263 47241 12902 513496 514188 532754 535460 44582 44812 47327 60914 65935 79309 346163 349517



-----27/76.-R3*16589 -----
LOTE UBICADO EN CALLE SAN GABRIEL , FRACCIONAMIENTO LA LOMITA EN LOTE 8 (OCHO) MANZANA LETRA "A" CON SUPERFICIE 130 M2 (CIENTO TREINTA METROS CUADRADOS).
QUE MIDE Y LINDA: AL NORTE 6.50 M (SEIS 50/100 METROS LINEALES). CON LA CALLE SAN GABRIEL AL SUR 6.50 M (SEIS 50/100 METROS LINEALES). CON LOTE NUMERO 29 (VEINTINUEVE) DE LA MANZANA LETRA "A" AL ORIENTE 20 M (VEINTE METROS LINEALES). CON LOTE NUMERO 9 (NUEVE) DE LA MANZANA LETRA "A" Y AL PONIENTE 20 M (VEINTE METROS LINEALES). CON LOTE NUMERO 7 (SIETE) DE LA MANZANA LETRA "A"
HISTORIA REGISTRAL: 44263 537285 47241 502409 518802 531552 531553 531582 531732 531781 44582 44812 47327 60914 65935 346163 349517

-----28/76.-R3*16592 -----
LOTE UBICADO EN CALLE SAN GABRIEL , FRACCIONAMIENTO LA LOMITA EN LOTE 12 (DOCE) MANZANA LETRA "A" CON SUPERFICIE 130 M2 (CIENTO TREINTA METROS CUADRADOS).
QUE MIDE Y LINDA: AL NORTE 6.50 M (SEIS 50/100 METROS LINEALES). CON LA CALLE SAN GABRIEL AL SUR 6.50 M (SEIS 50/100 METROS LINEALES). CON LOTE NUMERO 25 (VEINTICINCO) DE LA MANZANA LETRA "A" AL ORIENTE 20 M (VEINTE METROS LINEALES). CON LOS LOTES NUMERO 13 (TRECE) Y NUMERO 24 (VEINTICUATRO) DE LA MANZANA LETRA "A" Y AL PONIENTE 20 M (VEINTE METROS LINEALES). CON LOTE NUMERO 11 (ONCE) DE LA MANZANA LETRA "A"
HISTORIA REGISTRAL: 44263 537285 47241 502409 518802 531552 531553 531582 531732 531781 44582 44812 47327 60914 60965 65935 346163 349517



-----29/76.-R3*16594 -----
LOTE UBICADO EN CALLE SAN GABRIEL , FRACCIONAMIENTO LA LOMITA EN LOTE 17 (DIECISIETE) MANZANA LETRA "A" CON SUPERFICIE 104 M2 (CIENTO CUATRO METROS CUADRADOS).
QUE MIDE Y LINDA: AL NORTE 6.50 M (SEIS 50/100 METROS LINEALES). CON LA CALLE SAN GABRIEL AL SUR 6.50 M (SEIS 50/100 METROS LINEALES). CON LOTE NUMERO 21 (VEINTIUNO) DE LA MANZANA LETRA "A" AL ORIENTE 16 M (DIECISEIS METROS LINEALES). CON LOS LOTES NUMERO 18 (DIECIOCHO) Y NUMERO 19 (DIECINUEVE) DE LA MANZANA LETRA "A" Y AL PONIENTE 16 M (DIECISEIS METROS LINEALES). CON LOTE NUMERO 16 (DIECISEIS) DE LA MANZANA LETRA "A"
HISTORIA REGISTRAL: 44263 537285 47241 502409 518802 531552 531553 531582 531732 531781 44812 44582 47327 60914 60965 65935 346163 349517

-----30/76.-R3*16598 -----
LOTE UBICADO EN AVENIDA SAN JUDAS TADEO , FRACCIONAMIENTO LA LOMITA EN LOTE 36 (TREINTA Y SEIS) MANZANA LETRA "A" CON SUPERFICIE 110.89 M2 (CIENTO DIEZ 89/100 METROS CUADRADOS).
QUE MIDE Y LINDA: AL NORTE 6.50 M (SEIS 50/100 METROS LINEALES). CON LOTE NUMERO 39 (TREINTA Y NUEVE) DE LA MANZANA LETRA "A" AL SUR 6.52 M (SEIS 52/100 METROS LINEALES). CON AVENIDA SAN JUDAS TADEO AL ORIENTE 16.86 M (DIECISEIS 86/100 METROS LINEALES). CON LOTE NUMERO 35 (TREINTA Y CINCO) DE LA MANZANA LETRA "A" Y AL PONIENTE 17.26 M (DIECISIETE 26/100 METROS LINEALES). CON LOTE NUMERO 37 (TREINTA Y SIETE) DE LA MANZANA LETRA "A"
HISTORIA REGISTRAL: 44263 47241 44812 502409 518802 531552 531553 531582 531732 531781 44582 47327 60914 60965 65935 346163 349517

-----31/76.-R3*16600 -----

LOTE UBICADO EN CALLE GRANJENO , FRACCIONAMIENTO LA LOMITA EN LOTE 4 (CUATRO) MANZANA LETRA "B" CON SUPERFICIE 104 M2 (CIENTO CUATRO METROS CUADRADOS).
QUE MIDE Y LINDA: AL NORTE 6.50 M (SEIS 50/100 METROS LINEALES). CON LA CALLE GRANJENO AL SUR 6.50 M (SEIS 50/100 METROS LINEALES). CON LOTE NUMERO 35 (TREINTA Y CINCO) DE LA MANZANA LETRA "B" AL ORIENTE 16 M (DIECISEIS METROS LINEALES). CON LOTE NUMERO 5 (CINCO) DE LA MANZANA LETRA "B" Y AL PONIENTE 16 M (DIECISEIS METROS LINEALES). CON LOTE NUMERO 3 (TRES) DE LA MANZANA LETRA "B"

HISTORIA REGISTRAL: 44263 47241 44812 502409 518802 531552 531553 531582 531732 531781 44582 47327 60914 60965 65935 346163 349517

-----32/76.-R3*16609-----
LOTE UBICADO EN CALLE GRANJENO , FRACCIONAMIENTO LA LOMITA EN LOTE 14 (CATORCE) MANZANA LETRA "B" CON SUPERFICIE 104 M2 (CIENTO CUATRO METROS CUADRADOS).
QUE MIDE Y LINDA: AL NORTE 6.50 M (SEIS 50/100 METROS LINEALES). CON LA CALLE GRANJENO AL SUR 6.50 M (SEIS 50/100 METROS LINEALES). CON LOTE NUMERO 25 (VEINTICINCO) DE LA MANZANA LETRA "B" AL ORIENTE 16 M (DIECISEIS METROS LINEALES). CON LOTE NUMERO 15 (QUINCE) DE LA MANZANA LETRA "B" Y AL PONIENTE 16 M (DIECISEIS METROS LINEALES). CON LOTE NUMERO 13 (TRECE) DE LA MANZANA LETRA "B"

HISTORIA REGISTRAL: 44263 47241 502409 518802 531552 531553 531582 531732 531781 44812 44582 47327 60914 60965 65935 346163 349517

-----33/76.-R3*16610-----
LOTE UBICADO EN CALLE GRANJENO , FRACCIONAMIENTO LA LOMITA EN LOTE 15 (QUINCE) MANZANA LETRA "B" CON SUPERFICIE 104 M2 (CIENTO CUATRO METROS CUADRADOS).
QUE MIDE Y LINDA: AL NORTE 6.50 M (SEIS 50/100 METROS LINEALES). CON LA CALLE GRANJENO AL SUR 6.50 M (SEIS 50/100 METROS LINEALES). CON LOTE NUMERO 24 (VEINTICUATRO) DE LA MANZANA LETRA "B" AL ORIENTE 16 M (DIECISEIS METROS LINEALES). CON LOTE NUMERO 16 (DIECISEIS) DE LA MANZANA LETRA "B" Y AL PONIENTE 16 M (DIECISEIS METROS LINEALES). CON LOTE NUMERO 14 (CATORCE) DE LA MANZANA LETRA "B"

HISTORIA REGISTRAL: 44263 47241 502409 518802 531552 531553 531582 531732 531781 44812 44582 47327 60914 60965 65935 346163 349517

-----34/76.-R3*16613-----
LOTE UBICADO EN CALLE GRANJENO , FRACCIONAMIENTO LA LOMITA EN LOTE 19 (DIECINUEVE) MANZANA LETRA "B" CON SUPERFICIE 104 M2 (CIENTO CUATRO METROS CUADRADOS).
QUE MIDE Y LINDA: AL NORTE 6.50 M (SEIS 50/100 METROS LINEALES). CON LA CALLE GRANJENO AL SUR 6.50 M (SEIS 50/100 METROS LINEALES). CON LOTE NUMERO 20 (VEINTE) MZ"B" AL ORIENTE 16 M (DIECISEIS METROS LINEALES). CON LA CALLE SAHUAPAN Y AL PONIENTE 16 M (DIECISEIS METROS LINEALES). CON LOTE NUMERO 18 (DIECIOCHO) DE LA MANZANA LETRA "B"

HISTORIA REGISTRAL: 44263 47241 502409 518802 531552 531553 531582 531732 531781 44812 44582 47327 60965 60914 65935 346163 349517

-----35/76.-R3*16621-----
LOTE UBICADO EN CALLE GRANJENO , FRACCIONAMIENTO LA LOMITA EN LOTE 25 (VEINTICINCO) MANZANA LETRA "C" CON SUPERFICIE 104 M2 (CIENTO CUATRO METROS CUADRADOS).
QUE MIDE Y LINDA: AL NORTE 6.50 M (SEIS 50/100 METROS LINEALES). CON LOS LOTES NUMERO 16 (DIECISEIS) Y 17 (DIECISIETE) DE LA MANZANA LETRA "C" AL SUR 6.50 M (SEIS 50/100 METROS LINEALES). CON LA CALLE GRANJENO AL ORIENTE 16 M (DIECISEIS METROS LINEALES). CON LOTE NUMERO 24 (VEINTICUATRO) DE LA MANZANA LETRA "C" Y AL PONIENTE 16 M (DIECISEIS METROS LINEALES). CON LOTE NUMERO 26 (VEINTISEIS) DE LA MANZANA LETRA "C"

HISTORIA REGISTRAL: 44263 47241 47327 502409 518802 531552 531553 531582 531732 531781 44812 44582 60965 60914 65935 346163 349517

-----36/76.-R3*16628-----
LOTE UBICADO EN CALLE GRANJENO , FRACCIONAMIENTO LA LOMITA EN LOTE 32 (TREINTA Y DOS) MANZANA LETRA "C" CON SUPERFICIE 104 M2 (CIENTO CUATRO METROS CUADRADOS).
QUE MIDE Y LINDA: AL NORTE 6.50 M (SEIS 50/100 METROS LINEALES). CON LOS LOTES NUMERO 8 (OCHO) Y 9 (NUEVE) DE LA MANZANA LETRA "C" AL SUR 6.50 M (SEIS 50/100 METROS LINEALES). CON LA CALLE GRANJENO AL ORIENTE 16 M (DIECISEIS METROS LINEALES). CON LOTE NUMERO 31 (TREINTA Y UNO) DE LA MANZANA LETRA "C" Y AL PONIENTE 16 M (DIECISEIS METROS LINEALES). CON LOTE NUMERO 33 (TREINTA Y TRES) DE LA MANZANA LETRA "C"

HISTORIA REGISTRAL: 44263 47241 47327 502409 518802 531552 531553 531582 531732 531781 44812 44582 60965 60914 65935 346163 349517

-----37/76.-R3*16629-----
LOTE UBICADO EN CALLE GRANJENO , FRACCIONAMIENTO LA LOMITA EN LOTE 34 (TREINTA Y CUATRO)

MANZANA LETRA "C" CON SUPERFICIE 104 M2 (CIENTO CUATRO METROS CUADRADOS).
QUE MIDE Y LINDA: AL NORTE 6.50 M (SEIS 50/100 METROS LINEALES). CON LOS LOTES NUMERO 5 (SEIS) Y
7 (SIETE) DE LA MANZANA LETRA "C" AL SUR 6.50 M (SEIS 50/100 METROS LINEALES). CON LOTE NUMERO
33 (TREINTA Y TRES) DE LA MANZANA LETRA "C" AL ORIENTE 16 M (DIECISEIS METROS LINEALES). CON
LOTE NUMERO 33 (TREINTA Y TRES) DE LA MANZANA LETRA "C" Y AL PONIENTE 16 M (DIECISEIS METROS
LINEALES). CON LOTE NUMERO 35 (TREINTA Y CINCO) DE LA MANZANA LETRA "C"
HISTORIA REGISTRAL: 531732 531781 47241 47327 502409 518802 531552 531553 531582 44812 44263 44582
60965 60914 65935 346163 349517

-----38/76.-R3*16630-----

LOTE UBICADO EN CALLE GRANJENO , FRACCIONAMIENTO LA LOMITA EN LOTE 35 (TREINTA Y CINCO)
MANZANA LETRA "C" CON SUPERFICIE 104 M2 (CIENTO CUATRO METROS CUADRADOS).
QUE MIDE Y LINDA: AL NORTE 6.50 M (SEIS 50/100 METROS LINEALES). CON LOS LOTES NUMERO 5 (CINCO)
Y 6 (SEIS) DE LA MANZANA LETRA "C" AL SUR 6.50 M (SEIS 50/100 METROS LINEALES). CON LA CALLE
GRANJENO AL ORIENTE 16 M (DIECISEIS METROS LINEALES). CON LOTE NUMERO 34 (TREINTA Y CUATRO) DE LA
MANZANA LETRA "C" Y AL PONIENTE 16 M (DIECISEIS METROS LINEALES). CON LOTE NUMERO 36 (TREINTA Y
SEIS) DE LA MANZANA LETRA "C"
HISTORIA REGISTRAL: 502409 518802 531552 531553 531582 531732 531781 47241 47327 44812 44263 44582
60965 60914 65935 346163 349517

-----39/76.-R3*16631-----

LOTE UBICADO EN CALLE GRANJENO , FRACCIONAMIENTO LA LOMITA EN LOTE 36 (TREINTA Y SEIS)
MANZANA LETRA "C" CON SUPERFICIE 104 M2 (CIENTO CUATRO METROS CUADRADOS).
QUE MIDE Y LINDA: AL NORTE 6.50 M (SEIS 50/100 METROS LINEALES). CON LOS LOTES NUMERO 4 (CUATRO)
Y 5 (CINCO) DE LA MANZANA LETRA "C" AL SUR 6.50 M (SEIS 50/100 METROS LINEALES). CON LA CALLE
GRANJENO AL ORIENTE 16 M (DIECISEIS METROS LINEALES). CON LOTE NUMERO 35 (TREINTA Y CINCO) DE LA
MANZANA LETRA "C" Y AL PONIENTE 16 M (DIECISEIS METROS LINEALES). CON LOTE NUMERO 37 (TREINTA Y
SIETE) DE LA MANZANA LETRA "C"
HISTORIA REGISTRAL: 502409 518802 531552 531553 531582 531732 531781 47241 47327 44812 44263 44582
60965 60914 65935 346163 349517

-----40/76.-R3*16632-----

LOTE UBICADO EN CALLE GRANJENO , FRACCIONAMIENTO LA LOMITA EN LOTE 37 (TREINTA Y SIETE)
MANZANA LETRA "C" CON SUPERFICIE 104 M2 (CIENTO CUATRO METROS CUADRADOS).
QUE MIDE Y LINDA: AL NORTE 6.50 M (SEIS 50/100 METROS LINEALES). CON LOS LOTES NUMERO 3 (TRES) Y
4 (CUATRO) DE LA MANZANA LETRA "C" AL SUR 6.50 M (SEIS 50/100 METROS LINEALES). CON LA CALLE
GRANJENO AL ORIENTE 16 M (DIECISEIS METROS LINEALES). CON LOTE NUMERO 36 (TREINTA Y SEIS) DE LA
MANZANA LETRA "C" Y AL PONIENTE 16 M (DIECISEIS METROS LINEALES). CON LOS LOTES 38 (TREINTA Y
OCHO) Y 39 (TREINTA Y NUEVE) DE LA MANZANA LETRA "C"
HISTORIA REGISTRAL: 502409 518802 531552 531553 531582 531732 531781 47241 47327 44812 44263 44582
60965 60914 65935 346163 349517

-----41/76.-R3*16633-----

LOTE UBICADO EN CALLE SAHUAPAN , FRACCIONAMIENTO LA LOMITA EN LOTE 17 (DIECISIETE) MANZANA
LETRA "E" CON SUPERFICIE 104 M2 (CIENTO CUATRO METROS CUADRADOS).
QUE MIDE Y LINDA: AL NORTE 16 M (DIECISEIS METROS LINEALES). CON LOTE NUMERO 16 (DIECISEIS) DE LA
MANZANA LETRA "E" AL SUR 16 M (DIECISEIS METROS LINEALES). CON LOTE NUMERO 18 (DIECIOCHO) DE LA
MANZANA LETRA "E" AL ORIENTE 6.50 M (SEIS 50/100 METROS LINEALES). CON COLONIA FRANCISCO VILLA
Y AL PONIENTE 6.50 M (SEIS 50/100 METROS LINEALES). CON LA CALLE SAHUAPAN
HISTORIA REGISTRAL: 502409 518802 531552 531553 531582 531732 531781 47241 47327 44812 44263 44582
60914 60965 65935 346163 349517

-----42/76.-R3*16635-----

LOTE UBICADO EN CALLE SAHUAPAN , FRACCIONAMIENTO LA LOMITA EN LOTE 21 (VEINTIUNO) MANZANA
LETRA "E" CON SUPERFICIE 104 M2 (CIENTO CUATRO METROS CUADRADOS).
QUE MIDE Y LINDA: AL NORTE 16 M (DIECISEIS METROS LINEALES). CON LOTE NUMERO 20 (VEINTE) DE LA
MANZANA LETRA "E" AL SUR 16 M (DIECISEIS METROS LINEALES). CON LOTE NUMERO 22 (VEINTIDOS) DE LA
MANZANA LETRA "E" AL ORIENTE 6.50 M (SEIS 50/100 METROS LINEALES). CON COLONIA FRANCISCO VILLA
Y AL PONIENTE 6.50 M (SEIS 50/100 METROS LINEALES). CON LA CALLE SAHUAPAN
HISTORIA REGISTRAL: 502409 518802 531552 531553 531582 531732 531781 47241 47327 44582 44812 44263
60965 60914 65935 346163 349517

-----43/76.-R3*16639-----

LOTE UBICADO EN CALLE CARDON , COLONIA PALMITA DE LANDETA EN LOTE 39 (TREINTA Y NUEVE)
MANZANA LETRA "A" CON SUPERFICIE 112.50 M2 (CIENTO DOCE 50/100 METROS CUADRADOS).
QUE MIDE Y LINDA: AL NORTE 7.50 M (SIETE 50/100 METROS LINEALES). CON LOTE NUMERO 12 (DOCE) AL

SUR 7.50 M (SIETE 50/100 METROS LINEALES). CON LA CALLE CARDON AL ORIENTE 15 M (QUINCE METROS LINEALES). CON LOTE NUMERO 38 (TREINTA Y OCHO) DE LA MANZANA LETRA "A" Y AL PONIENTE 15 M (QUINCE METROS LINEALES). CON LOTE NUMERO 40 (CUARENTA) DE LA MANZANA LETRA "A"
HISTORIA REGISTRAL: 47327 47241 44582 44812 8275 519500 44263 60965 60914 65935 346163 349517 ----
-----44/76.-R3*16642-----

LOTE UBICADO EN AVENIDA ECOLOGISTAS, COLONIA PALMITA DE LANDETA EN LOTE 12 (DOCE) MANZANA LETRA "B" CON SUPERFICIE 112.50 M2 (CIENTO DOCE 50/100 METROS CUADRADOS).
QUE MIDE Y LINDA: AL NORTE 7.50 M (SIETE 50/100 METROS LINEALES). CON AVENIDA ECOLOGISTAS AL SUR 7.50 M (SIETE 50/100 METROS LINEALES). CON LOTE NUMERO 21 (VEINTIUNO) DE LA MANZANA LETRA "B" AL ORIENTE 15 M (QUINCE METROS LINEALES). CON LOTE NUMERO 13 (TRECE) DE LA MANZANA LETRA "B" Y AL PONIENTE 15 M (QUINCE METROS LINEALES). CON LOTE NUMERO 11 (ONCE) DE LA MANZANA LETRA "B"
HISTORIA REGISTRAL: 47327 47241 44582 44812 8275 519500 44263 60965 60914 65935 346163 349517 ----
-----45/76.-R3*16643-----

LOTE UBICADO EN CALLE CACTUS, COLONIA PALMITA DE LANDETA EN LOTE 5 (CINCO) MANZANA LETRA "C" CON SUPERFICIE 138.75 M2 (CIENTO TREINTA Y OCHO 75/100 METROS CUADRADOS).
QUE MIDE Y LINDA: AL NORTE 15 M (QUINCE METROS LINEALES). CON LOS LOTES 3 (TRES) Y 4 (CUATRO) DE LA MANZANA LETRA "C" AL SUR 15 M (QUINCE METROS LINEALES). CON LOTE NUMERO 6 (SEIS) DE LA MANZANA LETRA "C" AL ORIENTE 9.25 M (NUEVE 25/100 METROS LINEALES). CON LA CALLE CACTUS Y AL PONIENTE 9.25 M (NUEVE 25/100 METROS LINEALES). CON LOTE NUMERO 44 (CUARENTA Y CUATRO) DE LA MANZANA LETRA "C"
HISTORIA REGISTRAL: 47327 47241 44582 44812 8275 519500 44263 60965 60914 65935 346163 349517 ----
-----46/76.-R3*16645-----

LOTE UBICADO EN CALLE CACTUS, COLONIA PALMITA DE LANDETA EN LOTE 12 (DOCE) MANZANA LETRA "C" CON SUPERFICIE 112.50 M2 (CIENTO DOCE 50/100 METROS CUADRADOS).
QUE MIDE Y LINDA: AL NORTE 15 M (QUINCE METROS LINEALES). CON LOTE NUMERO 11 (ONCE) DE LA MANZANA LETRA "C" AL SUR 15 M (QUINCE METROS LINEALES). CON LOTE NUMERO 13 (TRECE) DE LA MANZANA LETRA "C" AL ORIENTE 7.50 M (SIETE 50/100 METROS LINEALES). CON LA CALLE CACTUS Y AL PONIENTE 7.50 M (SIETE 50/100 METROS LINEALES). CON LOTE NUMERO 37 (TREINTA Y SIETE) DE LA MANZANA LETRA "C"
HISTORIA REGISTRAL: 47327 47241 44582 44812 8275 519500 44263 60965 60914 65935 346163 349517 ----
-----47/76.-R3*16646-----

LOTE UBICADO EN AVENIDA PRIMERO DE MAYO, COLONIA PALMITA DE LANDETA EN LOTE 30 (TREINTA) MANZANA LETRA "C" CON SUPERFICIE 112.50 M2 (CIENTO DOCE 50/100 METROS CUADRADOS).
QUE MIDE Y LINDA: AL NORTE 15 M (QUINCE METROS LINEALES). CON LOTE NUMERO 31 (TREINTA Y UNO) DE LA MANZANA LETRA "C" AL SUR 15 M (QUINCE METROS LINEALES). CON LOTE NUMERO 29 (VEINTINUEVE) DE LA MANZANA LETRA "C" AL ORIENTE 7.50 M (SIETE 50/100 METROS LINEALES). CON LOTE NUMERO 19 (DIECINUEVE) DE LA MANZANA LETRA "C" Y AL PONIENTE 7.50 M (SIETE 50/100 METROS LINEALES). CON AVENIDA PRIMERO DE MAYO
HISTORIA REGISTRAL: 47327 47241 44582 44812 8275 519500 44263 60965 60914 65935 346163 349517 ----
-----48/76.-R3*16647-----

LOTE UBICADO EN AVENIDA PRIMERO DE MAYO, COLONIA PALMITA DE LANDETA EN LOTE 41 (CUARENTA Y UNO) MANZANA LETRA "C" CON SUPERFICIE 112.50 M2 (CIENTO DOCE 50/100 METROS CUADRADOS).
QUE MIDE Y LINDA: AL NORTE 15 M (QUINCE METROS LINEALES). CON LOTE NUMERO 42 (CUARENTA Y DOS) DE LA MANZANA LETRA "C" AL SUR 15 M (QUINCE METROS LINEALES). CON LOTE NUMERO 40 (CUARENTA) DE LA MANZANA LETRA "C" AL ORIENTE 7.50 M (SIETE 50/100 METROS LINEALES). CON LOTE NUMERO 8 (OCHO) DE LA MANZANA LETRA "C" Y AL PONIENTE 7.50 M (SIETE 50/100 METROS LINEALES). CON AVENIDA PRIMERO DE MAYO
HISTORIA REGISTRAL: 47327 47241 44582 44812 8275 519500 44263 60965 60914 65935 346163 349517 ----
-----49/76.-R3*16648-----

LOTE UBICADO EN CALLE BIZNAGA, COLONIA PALMITA DE LANDETA EN LOTE 8 (OCHO) MANZANA LETRA "D" CON SUPERFICIE 112.50 M2 (CIENTO DOCE 50/100 METROS CUADRADOS).
QUE MIDE Y LINDA: AL NORTE 15 M (QUINCE METROS LINEALES). CON LOTE NUMERO 7 (SIETE) DE LA MANZANA LETRA "D" AL SUR 15 M (QUINCE METROS LINEALES). CON LOTE NUMERO 9 (NUEVE) DE LA MANZANA LETRA "D" AL ORIENTE 7.50 M (SIETE 50/100 METROS LINEALES). CON LA CALLE BIZNAGA Y AL PONIENTE 7.50 M (SIETE 50/100 METROS LINEALES). CON LOTE NUMERO 41 (CUARENTA Y UNO) DE LA MANZANA LETRA "D"
HISTORIA REGISTRAL: 47327 47241 44582 44812 8275 519500 44263 60965 60914 65935 346163 349517 ----
-----50/76.-R3*16650-----

LOTE UBICADO EN CALLE CACTUS, COLONIA PALMITA DE LANDETA EN LOTE 27 (VEINTISIETE) MANZANA LETRA "D" CON SUPERFICIE 138.75 M2 (CIENTO TREINTA Y OCHO 75/100 METROS CUADRADOS).
QUE MIDE Y LINDA: AL NORTE 15 M (QUINCE METROS LINEALES). CON LOTE NUMERO 28 (VEINTIOCHO) DE LA MANZANA LETRA "D" AL SUR 15 M (QUINCE METROS LINEALES). CON LOS LOTES NUMERO 25 (VEINTICINCO) Y

26 (VEINTISEIS) DE LA MANZANA LETRA "D" AL ORIENTE 9.25 M (NUEVE 25/100 METROS LINEALES). CON LOTE NUMERO 22 (VEINTIDOS) DE LA MANZANA LETRA "D" Y AL PONIENTE 9.25 M (NUEVE 25/100 METROS LINEALES). CON LA CALLE CACTUS

HISTORIA REGISTRAL: 47327 47241 44582 44812 8275 44263 519500 60965 60914 65935 346163 349517

-----51/76.-R3*16656-----

LOTE UBICADO EN CALLE BIZNAGA, COLONIA PALMITA DE LANDETA EN LOTE 43 (CUARENTA Y TRES) MANZANA LETRA "E" CON SUPERFICIE 112.50 M2 (CIENTO DOCE 50/100 METROS CUADRADOS).

QUE MIDE Y LINDA: AL NORTE 15 M (QUINCE METROS LINEALES). CON LOTE NUMERO 44 (CUARENTA Y CUATRO) DE LA MANZANA LETRA "E" AL SUR 15 M (QUINCE METROS LINEALES). CON LOTE NUMERO 42 (CUARENTA Y DOS) DE LA MANZANA LETRA "E" AL ORIENTE 7.50 M (SIETE 50/100 METROS LINEALES). CON LOTE NUMERO 6 (SEIS) DE LA MANZANA LETRA "E" Y AL PONIENTE 7.50 M (SIETE 50/100 METROS LINEALES). CON LA CALLE BIZNAGA

HISTORIA REGISTRAL: 47327 47241 44582 44812 8275 519500 44263 60914 60965 65935 346163 349517

-----52/76.-R3*16659-----

LOTE UBICADO EN CALLE HUIZACHE, COLONIA PALMITA DE LANDETA EN LOTE 9 (NUEVE) MANZANA LETRA "F" CON SUPERFICIE 112.50 M2 (CIENTO DOCE 50/100 METROS CUADRADOS).

QUE MIDE Y LINDA: AL NORTE 15 M (QUINCE METROS LINEALES). CON LOTE NUMERO 8 (OCHO) DE LA MANZANA LETRA "F" AL SUR 15 M (QUINCE METROS LINEALES). CON LOTE NUMERO 10 (DIEZ) DE LA MANZANA LETRA "F" AL ORIENTE 7.50 M (SIETE 50/100 METROS LINEALES). CON LA CALLE HUIZACHE Y AL PONIENTE 7.50 M (SIETE 50/100 METROS LINEALES). CON LOTE NUMERO 40 (CUARENTA) DE LA MANZANA LETRA "F"

HISTORIA REGISTRAL: 47327 47241 44582 44812 8275 519500 44263 60914 60965 65935 346163 349517

-----53/76.-R3*16666-----

LOTE UBICADO EN CALLE HUIZACHE, COLONIA PALMITA DE LANDETA EN LOTE 34 (TREINTA Y CUATRO) MANZANA LETRA "G" CON SUPERFICIE 112.50 M2 (CIENTO DOCE 50/100 METROS CUADRADOS).

QUE MIDE Y LINDA: AL NORTE 15 M (QUINCE METROS LINEALES). CON LOTE NUMERO 35 (TREINTA Y CINCO) DE LA MANZANA LETRA "G" AL SUR 15 M (QUINCE METROS LINEALES). CON LOTE NUMERO 33 (TREINTA Y TRES) DE LA MANZANA LETRA "G" AL ORIENTE 7.50 M (SIETE 50/100 METROS LINEALES). CON LOTE NUMERO 13 (TRECE) Y AL PONIENTE 7.50 M (SIETE 50/100 METROS LINEALES). CON LA CALLE HUIZACHE

HISTORIA REGISTRAL: 47327 47241 44582 8275 44263 44812 519500 60914 60965 65935 234907 346163 349517

-----54/76.-R3*16669-----

LOTE UBICADO EN CALLE GATILLAL, COLONIA PALMITA DE LANDETA EN LOTE 18 (DIECIOCHO) MANZANA LETRA "H" CON SUPERFICIE 162.30 M2 (CIENTO SESENTA Y DOS 30/100 METROS CUADRADOS).

QUE MIDE Y LINDA: AL NORTE 7.50 M (SIETE 50/100 METROS LINEALES). CON LOTE NUMERO 16 (DIECISEIS) DE LA MANZANA LETRA "H" AL SUR 9.46 M (NUEVE 46/100 METROS LINEALES). CON LA CALLE GATILLAL AL ORIENTE 18.80 M (DIECIOCHO 80/100 METROS LINEALES). CON LOTE NUMERO 17 (DIECISIETE) Y AL PONIENTE 24.48 M (VEINTICUATRO 48/100 METROS LINEALES). CON LOS LOTES NUMERO 19 (DIECINUEVE) 21 (VEINTIUNO) Y 22 (VEINTIDOS) DE LA MANZANA H

HISTORIA REGISTRAL: 47327 47241 44582 8275 44263 44812 519500 60914 60965 65935 346163 349517

-----55/76.-R3*16671-----

LOTE UBICADO EN CALLE HORMIGUERO, COLONIA PALMITA DE LANDETA EN LOTE 33 (TREINTA Y TRES) MANZANA LETRA "H" CON SUPERFICIE 112.50 M2 (CIENTO DOCE 50/100 METROS CUADRADOS).

QUE MIDE Y LINDA: AL NORTE 15 M (QUINCE METROS LINEALES). CON LOS LOTES 1 (UNO) Y 2 (DOS) DE LA MANZANA LETRA "H" AL SUR 15 M (QUINCE METROS LINEALES). CON LOTE NUMERO 32 (TREINTA Y DOS) DE LA MANZANA LETRA "H" AL ORIENTE 7.50 M (SIETE 50/100 METROS LINEALES). CON LOTE NUMERO 5 (CINCO) DE LA MANZANA LETRA "H" Y AL PONIENTE 7.50 M (SIETE 50/100 METROS LINEALES). CON LA CALLE HORMIGUERO

HISTORIA REGISTRAL: 47327 47241 44582 8275 44263 44812 519500 60914 60965 65935 346163 349517

-----56/76.-R3*16672-----

LOTE UBICADO EN CALLE MEZQUITE, COLONIA PALMITA DE LANDETA EN LOTE 12 (DOCE) MANZANA LETRA "I" CON SUPERFICIE 90 M2 (NOVENTA METROS CUADRADOS).

QUE MIDE Y LINDA: AL NORTE 15 M (QUINCE METROS LINEALES). CON LOTE NUMERO 1 (UNO) DE LA MANZANA 1 (UNO) AL SUR 15 M (QUINCE METROS LINEALES). CON LOTE NUMERO 13 (TRECE) DE LA MANZANA 1 (UNO) AL ORIENTE 6 M (SEIS METROS LINEALES). CON LA CALLE MEZQUITE Y AL PONIENTE 6 M (SEIS METROS LINEALES). CON LOTE NUMERO 20 (VEINTE) DE LA MANZANA 1 (UNO)

HISTORIA REGISTRAL: 47327 47241 44582 8275 44263 44812 519500 60914 60965 65935 346163 349517

-----57/76.-R3*16673-----

LOTE UBICADO EN CALLE GATILLAL, COLONIA PALMITA DE LANDETA EN LOTE 17 (DIECISIETE) MANZANA LETRA "I" CON SUPERFICIE 171.90 M2 (CIENTO SETENTA Y UNO 90/100 METROS CUADRADOS).

QUE MIDE Y LINDA: AL NORTE 7.50 M (SIETE 50/100 METROS LINEALES). CON LOTE NUMERO 18 (DIECIOCHO)

DE LA MANZANA 1 (UNO) AL SUR 9.46 M (NUEVE 46/100 METROS LINEALES). CON LA CALLE GATILLAL AL ORIENTE 20.04 M (VEINTE 4/100 METROS LINEALES). CON LOTE NUMERO 16 (DIECISEIS) DE LA MANZANA 1 (UNO) Y AL PONIENTE 25.80 M (VEINTICINCO 80/100 METROS LINEALES). CON LA CALLE ZABILA HISTORIA REGISTRAL: 47327 47241 44582 8275 44263 44812 519500 60914 60965 65935 346163 349517 -----58/76.-R3*16674 -----

LOTE UBICADO EN CALLE CARDON , COLONIA PALMITA DE LANDETA EN LOTE 3 (TRES) MANZANA LETRA "J" CON SUPERFICIE 115.34 M2 (CIENTO QUINCE 34/100 METROS CUADRADOS). QUE MIDE Y LINDA: AL NORTE 7.67 M (SIETE 67/100 METROS LINEALES). CON LA CALLE CARDON AL SUR 7.50 M (SIETE 50/100 METROS LINEALES). CON LOTE NUMERO 5 (CINCO) DE LA MANZANA LETRA "J" AL ORIENTE 16.43 M (DIECISEIS 43/100 METROS LINEALES). CON LOTE NUMERO 4 (CUATRO) DE LA MANZANA LETRA "J" Y AL PONIENTE 15.34 M (QUINCE 34/100 METROS LINEALES). CON LOTE NUMERO 2 (DOS) DE LA MANZANA LETRA "J" HISTORIA REGISTRAL: 47327 47241 44582 8275 44263 44812 519500 60914 60965 65935 346163 349517 -----59/76.-R3*16675 -----

LOTE UBICADO EN AVENIDA DEL BORDO , COLONIA PALMITA DE LANDETA EN LOTE 8 (OCHO) MANZANA LETRA "J" CON SUPERFICIE 112.50 M2 (CIENTO DOCE 50/100 METROS CUADRADOS). QUE MIDE Y LINDA: AL NORTE 15 M (QUINCE METROS LINEALES). CON LOTE NUMERO 7 (SIETE) DE LA MANZANA LETRA "J" AL SUR 15 M (QUINCE METROS LINEALES). CON LOTE NUMERO 9 (NUEVE) DE LA MANZANA LETRA "J" AL ORIENTE 7.50 M (SIETE 50/100 METROS LINEALES). CON AVENIDA DEL BORDO Y AL PONIENTE 7.50 M (SIETE 50/100 METROS LINEALES). CON LOS LOTES NUMERO 18 (DIECIOCHO) Y 19 (DIECINUEVE) DE LA MANZANA LETRA "J" HISTORIA REGISTRAL: 47327 47241 44582 8275 44263 44812 519500 60914 60965 65935 346163 349517 -----60/76.-R3*16676 -----

LOTE UBICADO EN AVENIDA DEL BORDO , COLONIA PALMITA DE LANDETA EN LOTE 10 (DIEZ) MANZANA LETRA "J" CON SUPERFICIE 116.70 M2 (CIENTO DIECISEIS 70/100 METROS CUADRADOS). QUE MIDE Y LINDA: AL NORTE 15 M (QUINCE METROS LINEALES). CON LOTE NUMERO 9 (NUEVE) DE LA MANZANA LETRA "J" AL SUR 15 M (QUINCE METROS LINEALES). CON LOS LOTES NUMERO 11 (ONCE) Y 12 (DOCE) DE LA MANZANA LETRA "J" AL ORIENTE 7.78 M (SIETE 78/100 METROS LINEALES). CON AVENIDA DEL BORDO Y AL PONIENTE 7.78 M (SIETE 78/100 METROS LINEALES). CON LOS LOTES NUMERO 16 (DIECISEIS) Y 17 (DIECISIETE) DE LA MANZANA LETRA "J" HISTORIA REGISTRAL: 47327 47241 44582 8275 44263 44812 519500 60914 60965 65935 346163 349517 -----61/76.-R3*16679 -----

LOTE UBICADO EN CALLE MEZQUITE , COLONIA PALMITA DE LANDETA EN LOTE 15 (QUINCE) MANZANA LETRA "J" CON SUPERFICIE 112.50 M2 (CIENTO DOCE 50/100 METROS CUADRADOS). QUE MIDE Y LINDA: AL NORTE 15 M (QUINCE METROS LINEALES). CON LOTE NUMERO 16 (DIECISEIS) DE LA MANZANA LETRA "J" AL SUR 15 M (QUINCE METROS LINEALES). CON LOS LOTES 13 (TRECE) Y 14 (CATORCE) DE LA MANZANA LETRA "J" AL ORIENTE 7.50 M (SIETE 50/100 METROS LINEALES). CON LOTE NUMERO 12 (DOCE) DE LA MANZANA LETRA "J" Y AL PONIENTE 7.50 M (SIETE 50/100 METROS LINEALES). CON LA CALLE MEZQUITE HISTORIA REGISTRAL: 47327 47241 44582 8275 44263 44812 519500 60914 60965 65935 346163 349517 -----62/76.-R3*16681 -----

LOTE UBICADO EN CALLE GATILLAL , COLONIA PALMITA DE LANDETA EN LOTE 2 (DOS) MANZANA LETRA "K" CON SUPERFICIE 112.50 M2 (CIENTO DOCE 50/100 METROS CUADRADOS). QUE MIDE Y LINDA: AL NORTE 7.50 M (SIETE 50/100 METROS LINEALES). CON LA CALLE GATILLAL AL SUR 7.50 M (SIETE 50/100 METROS LINEALES). CON LOTE NUMERO 36 (TREINTA Y SEIS) DE LA MANZANA LETRA "K" AL ORIENTE 15 M (QUINCE METROS LINEALES). CON LOTE NUMERO 3 (TRES) DE LA MANZANA LETRA "K" Y AL PONIENTE 15 M (QUINCE METROS LINEALES). CON LOTE NUMERO 1 (UNO) DE LA MANZANA LETRA "K" HISTORIA REGISTRAL: 47327 47241 44582 8275 44263 44812 519500 60914 60965 65935 346163 349517 -----63/76.-R3*16685 -----

LOTE UBICADO EN AVENIDA DEL BORDO , COLONIA PALMITA DE LANDETA EN LOTE 20 (VEINTE) MANZANA LETRA "K" CON SUPERFICIE 112.50 M2 (CIENTO DOCE 50/100 METROS CUADRADOS). QUE MIDE Y LINDA: AL NORTE 7.50 M (SIETE 50/100 METROS LINEALES). CON LOTE NUMERO 18 (DIECIOCHO) DE LA MANZANA LETRA "K" AL SUR 7.50 M (SIETE 50/100 METROS LINEALES). AREA COMUN DEL BORDO AL ORIENTE 15 M (QUINCE METROS LINEALES). CON LOTE NUMERO 19 (DIECINUEVE) DE LA MANZANA LETRA "K" Y AL PONIENTE 15 M (QUINCE METROS LINEALES). CON LOTE NUMERO 21 (VEINTIUNO) DE LA MANZANA LETRA "K" HISTORIA REGISTRAL: 47327 47241 44582 8275 44263 44812 519500 60914 60965 65935 346163 349517 -----64/76.-R3*16689 -----

LOTE UBICADO EN CALLE BIZNAGA , COLONIA PALMITA DE LANDETA EN LOTE 7 (SIETE) MANZANA LETRA "L" CON SUPERFICIE 112.50 M2 (CIENTO DOCE 50/100 METROS CUADRADOS).

QUE MIDE Y LINDA: AL NORTE 15 M (QUINCE METROS LINEALES). CON LOTE NUMERO 6 (SEIS) DE LA MANZANA LETRA "L" AL SUR 15 M (QUINCE METROS LINEALES). CON LOTE NUMERO 8 (OCHO) DE LA MANZANA LETRA "L" AL ORIENTE 7.50 M (SIETE 50/100 METROS LINEALES). CON LA CALLE BIZNAGA Y AL PONIENTE 7.50 M (SIETE 50/100 METROS LINEALES). CON LOTE NUMERO 34 (TREINTA Y CUATRO) DE LA MANZANA LETRA "L" HISTORIA REGISTRAL: 47327 47241 44582 8275 44263 44812 519500 60914 60965 65935 346163 349517

-----65/76.-R3*16691-----

LOTE UBICADO EN CALLE BIZNAGA , COLONIA PALMITA DE LANDETA EN LOTE 14 (CATORCE) MANZANA LETRA "L" CON SUPERFICIE 112.50 M2 (CIENTO DOCE 50/100 METROS CUADRADOS). QUE MIDE Y LINDA: AL NORTE 15 M (QUINCE METROS LINEALES). CON LOTE NUMERO 13 (TRECE) DE LA MANZANA LETRA "L" AL SUR 15 M (QUINCE METROS LINEALES). CON LOTE NUMERO 15 (QUINCE) DE LA MANZANA LETRA "L" AL ORIENTE 7.50 M (SIETE 50/100 METROS LINEALES). CON LA CALLE BIZNAGA Y AL PONIENTE 7.50 M (SIETE 50/100 METROS LINEALES). CON LOTE NUMERO 27 (VEINTISIETE) DE LA MANZANA LETRA "L" HISTORIA REGISTRAL: 47327 47241 44582 8275 44263 44812 519500 60914 60965 65935 346163 349517

-----66/76.-R3*16692-----

LOTE UBICADO EN CALLE CACTUS , COLONIA PALMITA DE LANDETA EN LOTE 32 (TREINTA Y DOS) MANZANA LETRA "L" CON SUPERFICIE 112.50 M2 (CIENTO DOCE 50/100 METROS CUADRADOS). QUE MIDE Y LINDA: AL NORTE 15 M (QUINCE METROS LINEALES). CON LOTE NUMERO 22 (VEINTIDOS) DE LA MANZANA LETRA "L" AL SUR 15 M (QUINCE METROS LINEALES). CON LOTE NUMERO 31 (TREINTA Y UNO) DE LA MANZANA LETRA "L" AL ORIENTE 7.50 M (SIETE 50/100 METROS LINEALES). CON LOTE NUMERO 9 (NUEVE) DE LA MANZANA LETRA "L" Y AL PONIENTE 7.50 M (SIETE 50/100 METROS LINEALES). CON LA CALLE CACTUS HISTORIA REGISTRAL: 47327 47241 44582 8275 44263 44812 519500 60914 60965 65935 346163 349517

-----67/76.-R3*16693-----

LOTE UBICADO EN CALLE MAGUEY , COLONIA PALMITA DE LANDETA EN LOTE 7 (SIETE) MANZANA LETRA "M" CON SUPERFICIE 112.50 M2 (CIENTO DOCE 50/100 METROS CUADRADOS). QUE MIDE Y LINDA: AL NORTE 15 M (QUINCE METROS LINEALES). CON LOTE NUMERO 6 (SEIS) DE LA MANZANA LETRA "M" AL SUR 15 M (QUINCE METROS LINEALES). CON LOTE NUMERO 8 (OCHO) DE LA MANZANA LETRA "M" AL ORIENTE 7.50 M (SIETE 50/100 METROS LINEALES). CON LA CALLE MAGUEY Y AL PONIENTE 7.50 M (SIETE 50/100 METROS LINEALES). CON LOTE NUMERO 34 (TREINTA Y CUATRO) DE LA MANZANA LETRA "M" HISTORIA REGISTRAL: 47327 47241 44582 8275 44263 44812 519500 60914 60965 65935 346163 349517

-----68/76.-R3*16694-----

LOTE UBICADO EN CALLE MAGUEY , COLONIA PALMITA DE LANDETA EN LOTE 8 (OCHO) MANZANA LETRA "M" CON SUPERFICIE 112.50 M2 (CIENTO DOCE 50/100 METROS CUADRADOS). QUE MIDE Y LINDA: AL NORTE 15 M (QUINCE METROS LINEALES). CON LOTE NUMERO 7 (SIETE) DE LA MANZANA LETRA "M" AL SUR 15 M (QUINCE METROS LINEALES). CON LOTE NUMERO 9 (NUEVE) DE LA MANZANA LETRA "M" AL ORIENTE 7.50 M (SIETE 50/100 METROS LINEALES). CON LA CALLE MAGUEY Y AL PONIENTE 7.50 M (SIETE 50/100 METROS LINEALES). CON LOTE NUMERO 33 (TREINTA Y TRES) DE LA MANZANA LETRA "M" HISTORIA REGISTRAL: 47327 47241 44582 8275 44263 44812 519500 60914 60965 65935 346163 349517

-----69/76.-R3*16703-----

LOTE UBICADO EN CALLE HUIZACHE , COLONIA PALMITA DE LANDETA EN LOTE 11 (ONCE) MANZANA LETRA "N" CON SUPERFICIE 112.50 M2 (CIENTO DOCE 50/100 METROS CUADRADOS). QUE MIDE Y LINDA: AL NORTE 15 M (QUINCE METROS LINEALES). CON LOTE NUMERO 10 (DIEZ) DE LA MANZANA LETRA "N" AL SUR 15 M (QUINCE METROS LINEALES). CON LOTE NUMERO 12 (DOCE) DE LA MANZANA LETRA "N" AL ORIENTE 7.50 M (SIETE 50/100 METROS LINEALES). CON LA CALLE HUIZACHE Y AL PONIENTE 7.50 M (SIETE 50/100 METROS LINEALES). CON LOTE NUMERO 30 (TREINTA) DE LA MANZANA LETRA "N" HISTORIA REGISTRAL: 47327 47241 44582 8275 44263 44812 519500 60914 60965 65935 346163 349517

-----70/76.-R3*16709-----

LOTE UBICADO EN CALLE HUIZACHE , COLONIA PALMITA DE LANDETA EN LOTE 23 (VEINTITRES) MANZANA LETRA "O" CON SUPERFICIE 112.50 M2 (CIENTO DOCE 50/100 METROS CUADRADOS). QUE MIDE Y LINDA: AL NORTE 15 M (QUINCE METROS LINEALES). CON LOTE NUMERO 24 (VEINTICUATRO) DE LA MANZANA LETRA "O" AL SUR 15 M (QUINCE METROS LINEALES). CON LOS LOTES 21 (VEINTIUNO) Y 22 (VEINTIDOS) DE LA MANZANA LETRA "O" AL ORIENTE 7.50 M (SIETE 50/100 METROS LINEALES). CON LOTE NUMERO 18 (DIECIOCHO) Y AL PONIENTE 7.50 M (SIETE 50/100 METROS LINEALES). CON LA CALLE HUIZACHE HISTORIA REGISTRAL: 47327 47241 8275 44263 44582 44812 519500 60914 60965 65935 346163 349517

-----71/76.-R3*16712-----

LOTE UBICADO EN CALLE DEL BORDO , COLONIA PALMITA DE LANDETA EN LOTE 24 (VEINTICUATRO) MANZANA LETRA "P" CON SUPERFICIE 112.50 M2 (CIENTO DOCE 50/100 METROS CUADRADOS). QUE MIDE Y LINDA: AL NORTE 7.50 M (SIETE 50/100 METROS LINEALES). CON LOTE NUMERO 42 (CUARENTA Y

DOS) DE LA MANZANA LETRA "P" AL SUR 7.50 M (SIETE 50/100 METROS LINEALES). CON AVENIDA DEL BORDO AL ORIENTE 15 M (QUINCE METROS LINEALES). CON LOTE NUMERO 23 (VEINTITRES) DE LA MANZANA LETRA "P" Y AL PONIENTE 15 M (QUINCE METROS LINEALES). CON LOTE NUMERO 25 (VEINTICINCO) DE LA MANZANA LETRA "P"

HISTORIA REGISTRAL: 519500 47327 47241 44582 8275 44263 44812 60914 60965 65935 346163 349517 -----
-----72/76.-R3*16715 -----

LOTE UBICADO EN CALLE MEZQUITE, COLONIA PALMITA DE LANDETA EN LOTE 57 (CINCUENTA Y SIETE) MANZANA LETRA "P" CON SUPERFICIE 112.50 M2 (CIENTO DOCE 50/100 METROS CUADRADOS). QUE MIDE Y LINDA: AL NORTE 15 M (QUINCE METROS LINEALES). CON LOTE NUMERO 58 (CINCUENTA Y OCHO) DE LA MANZANA LETRA "P" AL SUR 15 M (QUINCE METROS LINEALES). CON LOTE NUMERO 56 (CINCUENTA Y SEIS) DE LA MANZANA LETRA "P" AL ORIENTE 7.50 M (SIETE 50/100 METROS LINEALES). CON LOTE NUMERO 8 (OCHO) DE LA MANZANA LETRA "P" Y AL PONIENTE 7.50 M (SIETE 50/100 METROS LINEALES). CON LA CALLE MEZQUITE

HISTORIA REGISTRAL: 519500 47327 47241 8275 44263 44582 44812 60914 60965 65935 349517 -----
-----73/76.-R3*17052 -----

INMUEBLE UBICADO EN, FRACCIONAMIENTO SAN RICARDO CON SUPERFICIE 3,944.12 M2 (TRES MIL NOVECIENTOS CUARENTA Y CUATRO 12/100 METROS CUADRADOS). QUE MIDE Y LINDA: AL NORTE 23.54 M (VEINTITRES 54/100 METROS LINEALES). CON FRACCIONAMIENTO ALIANZA AL SUR 23.65 M (VEINTITRES 65/100 METROS LINEALES). CON FRACCIONAMIENTO MANJARREZ DE MEXIQUITO AL ORIENTE 197.18 M (CIENTO NOVENTA Y SIETE 18/100 METROS LINEALES). DE NORTE A SUR CON LOS LOTES 1 (UNO) DE LA MANZANA "VIII" CON CALLE DE POR MEDIO, CALLE SAN MIGUEL, AREA DE DONACION "D" CON CALLE DE POR MEDIO LOTE 1 (UNO) DE LA MANZANA LETRA "V" CON CALLE DE POR MEDIO, CALLE SAN PABLO Y LOTE 1 (UNO) DE LA MANZANA "VII" CON CALLE DE POR MEDIO Y AL PONIENTE 197.42 M (CIENTO NOVENTA Y SIETE 42/100 METROS LINEALES). DE NORTE A SUR CON LOTE 45 (CUARENTA Y CINCO) DE LA MANZANA LETRA "I" CON CALLE DE POR MEDIO, CALLE SAN MIGUEL, AREA DE DONACION "B" CON CALLE DE POR MEDIO LOTES 12 (DOCE) CON CALLE DE POR MEDIO, 13 (TRECE) CON CALLE DE POR MEDIO, 14 (CATORCE) CON CALLE DE POR MEDIO, 15 (QUINCE) CON CALLE DE POR MEDIO, 16 (DIECISEIS) CON CALLE DE POR MEDIO, 17 (DIECISIETE) CON CALLE DE POR MEDIO, 18 (DIECIOCHO) CON CALLE DE POR MEDIO, 19 (DIECINUEVE) CON CALLE DE POR MEDIO, 20 (VEINTE) CON CALLE DE POR MEDIO, 21 (VEINTIUNO) CON CALLE DE POR MEDIO Y 22 (VEINTIDOS) DE LA MANZANA "IV" CON CALLE DE POR MEDIO

HISTORIA REGISTRAL: 47327 44263 12902 535460 532754 514188 513496 47241 60965 60914 65935 346163 349517 -----
-----74/76.-R3*17053 -----

INMUEBLE COLINDANTE CON ZONA FEDERAL DEL ARROYO LA GUILLOTA UBICADO EN, FRACCIONAMIENTO SAN RICARDO CON SUPERFICIE 4,923.19 M2 (CUATRO MIL NOVECIENTOS VEINTITRES 19/100 METROS CUADRADOS). QUE MIDE Y LINDA: AL NORTE 38.22 M (TREINTA Y OCHO 22/100 METROS LINEALES). CON DERECHO FEDERAL ARROYO LA GUILLOTA AL SUR 6.40 M (SEIS 40/100 METROS LINEALES). CON DERECHO FEDERAL ARROYO LA GUILLOTA AL ORIENTE 181.22 M (CIENTO OCHENTA Y UNO 22/100 METROS LINEALES). CON DERECHO FEDERAL ARROYO LA GUILLOTA Y AL PONIENTE DE NORTE A SUR 15.58 M (QUINCE 58/100 METROS LINEALES). Y 8.87 M (OCHO 87/100 METROS LINEALES). CON LOTE NUMERO 4 (CUATRO) DE LA MANZANA "VIII", 11.72 M (ONCE 72/100 METROS LINEALES). Y 1.87 M (UNO 87/100 METROS LINEALES). CON LA CALLE SAN MIGUEL, 33.29 M (TREINTA Y TRES 29/100 METROS LINEALES). 14.39 M (CATORCE 39/100 METROS LINEALES). 5.31 M (CINCO 31/100 METROS LINEALES). 25.65 M (VEINTICINCO 65/100 METROS LINEALES). 2.23 M (DOS 23/100 METROS LINEALES). 2.18 M (DOS 18/100 METROS LINEALES). 2.55 M (DOS 55/100 METROS LINEALES). CON AREA DE DONACION "D", 19.26 M (DIECINUEVE 26/100 METROS LINEALES). CON LOTE NUMERO 9 (NUEVE) DE LA MANZANA LETRA "V", 5.02 M (CINCO 2/100 METROS LINEALES). 7.15 M (SIETE 15/100 METROS LINEALES). 9.15 M (NUEVE 15/100 METROS LINEALES). CON LA CALLE SAN PABLO, Y 12.70 M (DOCE 70/100 METROS LINEALES). CON LOTE NUMERO 10 (DIEZ) DE LA MANZANA "VII"

HISTORIA REGISTRAL: 47327 44263 12902 535460 532754 514188 513496 47241 60965 60914 65935 346163 349517 -----
-----75/76.-R3*68398 -----

FRACCION UNICA DEL PREDIO RUSTICO DENOMINADO CASCO DE LANDETA CON SUPERFICIE 1,821.21 M2 (MIL OCHOCIENTOS VEINTIUNO 21/100 METROS CUADRADOS). CUENTA PREDIAL I-1973-001 QUE MIDE Y LINDA: AL NORTE 35.22 M (TREINTA Y CINCO 22/100 METROS LINEALES). CON AVENIDA DEL ESTUDIANTE AL SUR 34.71 M (TREINTA Y CUATRO 71/100 METROS LINEALES). CON FRACCIONAMIENTO CAPILLAS II AL ORIENTE 52.08 M (CINCUENTA Y DOS 8/100 METROS LINEALES). CON AVENIDA DE LAS AMERICAS Y AL PONIENTE 52.09 M (CINCUENTA Y DOS 9/100 METROS LINEALES). CON RESTO DE LA PROPIEDAD MUNICIPAL

HISTORIA REGISTRAL: 304156 500134 503774 539423 539424 346163 349517 -----
-----76/76.-R3*69338 -----

FRACCION UNICA DEL RESTO DEL PREDIO RUSTICO DENOMINADO "CASCO DE LANDETA" DE LA COLONIA CASCO DE LANDETA CON SUPERFICIE 40,623.67 M2 (CUARENTA MIL SEISCIENTOS VEINTITRES 67/100 METROS CUADRADOS). CUENTA PREDIAL M-5504-001

QUE MIDE Y LINDA: AL NORTE DOS TRAMOS 25.88 M (VEINTICINCO 88/100 METROS LINEALES). 687.41 M2 (SEISCIENTOS OCHENTA Y SIETE 41/100 METROS CUADRADOS). CON PROPIEDAD MUNICIPAL (AREA DEL RESGUARDO AEROPISTA) AL SUR EN TRES TRAMOS 50.39 M (CINCUENTA 39/100 METROS LINEALES). 451.75 M (CUATROCIENTOS CINCUENTA Y UNO 75/100 METROS LINEALES). 261.79 M (DOSCIENTOS SESENTA Y UNO 79/100 METROS LINEALES). CON CALLE ESCUADRON 201 AL ORIENTE 55.00 M (CINCUENTA Y CINCO METROS LINEALES). CON DESTACAMENTO EJERCITO MEXICANO Y AL PONIENTE 55.02 M (CINCUENTA Y CINCO 2/100 METROS LINEALES). CON CARRETERA SAN MIGUEL DOCTOR MORA

HISTORIA REGISTRAL: 308725 503721 505080 507391 532588 533141 346163 349517 -----
EXPIDO ESTA CERTIFICACION A PETICION DE ARQ. JOSE EMILIO LARA SANDOVAL DIRECTOR GENERAL DEL INSTITUTO MUNICIPAL DE VIVIENDA OFICIO IMUVI-125/12-04-2023 EN LA CIUDAD DE SAN MIGUEL DE ALLENDE, GTO A 18 (DIECIOCHO) DIAS DEL MES DE ABRIL DEL 2023 (DOS MIL VEINTITRES)

DOY FE. -----

DERECHOS 0. -----

SJGG03 -----

SOLICITUD: 349517 </SJGG03>

DATOS GENERALES DE LA SOLICITUD

Solicitante ARQ. JOSE EMILIO LARA SANDOVAL DIRECTOR GENERAL DEL INSTITUTO MUNICIPAL DE VIVIENDA OFICIO IMUVI-125/12-04-2023

Municipio SAN MIGUEL DE ALLENDE, GUANAJUATO

Antecedentes en folios

[R3*13868, R3*68398, R3*3153, R3*3154, R3*3158, R3*3161, R3*16639, R3*16642, R3*16643, R3*16645, R3*16646, R3*16647, R3*16648, R3*16650, R3*69338, R3*16498, R3*14896, R3*16703, R3*16709, R3*16712, R3*16715, R3*16542, R3*16550, R3*16656, R3*16659, R3*16629, R3*16630, R3*16631, R3*16632, R3*16633, R3*16635, R3*3123, R3*3126, R3*3128, R3*3132, R3*3137, R3*3138, R3*3139, R3*16598, R3*16600, R3*16609, R3*16610, R3*16613, R3*16621, R3*16628, R3*16566, R3*16567, R3*16576, R3*16580, R3*16581, R3*17052, R3*17053, R3*16589, R3*16592, R3*16594, R3*3140, R3*3141, R3*16666, R3*16669, R3*16671, R3*16672, R3*16673, R3*16674, R3*16675, R3*16676, R3*16679, R3*16681, R3*16685, R3*16689, R3*16691, R3*16692, R3*16693, R3*16694, R3*16522, R3*16523, R3*3146].

Folios electrónicos

- 1.- R3*3123.
- 2.- R3*3126.
- 3.- R3*3128.
- 4.- R3*3132.
- 5.- R3*3137.
- 6.- R3*3138.
- 7.- R3*3139.
- 8.- R3*3140.
- 9.- R3*3141.
- 10.- R3*3146.
- 11.- R3*3153.
- 12.- R3*3154.
- 13.- R3*3158.
- 14.- R3*3161.
- 15.- R3*13868.
- 16.- R3*14896.
- 17.- R3*16498.
- 18.- R3*16522.
- 19.- R3*16523.
- 20.- R3*16542.
- 21.- R3*16550.
- 22.- R3*16566.
- 23.- R3*16567.
- 24.- R3*16576.
- 25.- R3*16580.
- 26.- R3*16581.
- 27.- R3*16589.
- 28.- R3*16592.

- 29.- R3*16594.
- 30.- R3*16598.
- 31.- R3*16600.
- 32.- R3*16609.
- 33.- R3*16610.
- 34.- R3*16613.
- 35.- R3*16621.
- 36.- R3*16628.
- 37.- R3*16629.
- 38.- R3*16630.
- 39.- R3*16631.
- 40.- R3*16632.
- 41.- R3*16633.
- 42.- R3*16635.
- 43.- R3*16639.
- 44.- R3*16642.
- 45.- R3*16643.
- 46.- R3*16645.
- 47.- R3*16646.
- 48.- R3*16647.
- 49.- R3*16648.
- 50.- R3*16650.
- 51.- R3*16656.
- 52.- R3*16659.
- 53.- R3*16666.
- 54.- R3*16669.
- 55.- R3*16671.
- 56.- R3*16672.
- 57.- R3*16673.
- 58.- R3*16674.
- 59.- R3*16675.
- 60.- R3*16676.
- 61.- R3*16679.
- 62.- R3*16681.
- 63.- R3*16685.
- 64.- R3*16689.
- 65.- R3*16691.
- 66.- R3*16692.
- 67.- R3*16693.
- 68.- R3*16694.
- 69.- R3*16703.
- 70.- R3*16709.
- 71.- R3*16712.
- 72.- R3*16715.
- 73.- R3*17052.
- 74.- R3*17053.
- 75.- R3*68398.
- 76.- R3*69338.



ACTOS E INSTRUMENTOS JURÍDICOS					
#	Tramite	Valor base	Derechos	Documento	Fecha doc. Emisor
1	X02 - CERTIFICADO DE PROPIEDAD Emisor:	0.00	0.00		

DATOS DE CALIFICACIÓN

Resolución: AUTORIZADA

Fecha de resolución: 18/04/2023

Registrador

FIRMA ELECTRONICA

SAIDY JEANETTE GALLARDO GUTIERREZ



**AUTORIDAD CERTIFICADORA DEL ESTADO DE GUANAJUATO SECRETARIA DE
FINANZAS, INVERSION Y ADMINISTRACION**

03_349517_52f5458375ce7a5b5c9e523c36fa1400.pdf

216B70A88EF85C57BBAA714D779628D7E87ABE28DA34A7D40677E4FFC00D92AD

Usuario: Nombre: SAIDY JEANETTE GALLARDO GUTIERREZ Número de serie: 73666774303335393338 Validez: Activo Rol: Firmante	Firma: Fecha: 18/04/2023 14:55:08(UTC:20230418205508Z) Status: Certificado Vigente Algoritmo: SHA256WithRSA
OCSP: Fecha: 18/04/2023 14:55:05(UTC:20230418205505Z) URL: http://ocsp.reachcore.com/OCSPACGTO Nombre del respondedor: Servicio OCSP de la AC del Estado de Guanajuato Secretaría de Finanzas Inversión y Administración Emisor del respondedor: AUTORIDAD CERTIFICADORA DEL ESTADO DE GUANAJUATO SECRETARIA DE FINANZAS INVERSION Y ADMINISTRACION Número de serie: 73666774303335393338	TSP: Fecha: 18/04/2023 14:55:18(UTC20230418205518Z) Nombre del respondedor: Advantage Security PSC Estampado de Tiempo 1 Emisor del respondedor: Autoridad Certificadora Raiz Segunda de Secretaria de Economia Secuencia: 638174265183444134 Datos estampillados: OS1ZWHPd0INNWRIODJ5VXhadzdkUFZOZFZRPQ==



GUANAJUATO



SAN MIGUEL DE ALLENDE
GOBIERNO 2021-2024

OFICIO: IMUVI-125/12-04-2023
ASUNTO: El que se indica
FECHA: 12 de abril del 2023

Lic. Saily Jeanette Gallardo Gutiérrez
Registrador Público del Municipio de San
Miguel de Allende, Gto.
PRESENTE:

Al tiempo de saludarla, me dirijo a usted con la finalidad de solicitar, gire instrucciones a quien corresponda, si de su parte no existe inconveniente, en base al art. 83 de la Ley de Hacienda para el Estado de Guanajuato vigente, me proporcione **CERTIFICADO DE PROPIEDAD**, de los bienes inmuebles que se encuentran inscritos en este Partido Judicial a nombre del Instituto Municipal de Vivienda de San Miguel de Allende, Gto., representado por el suscrito en cumplimiento a lo establecido en el artículo 17 fracción III del Acuerdo de Creación de dicho Instituto y bajo asignación de cargo en Sesión Extraordinaria No. XXXII, de fecha 15 de marzo del presente.

Quedo de usted para información complementaria, reiterándole mis atenciones.

ATENTAMENTE

ARQ. JOSÉ EMILIO LARA SANDOVAL
DIRECTOR GENERAL DEL
INSTITUTO MUNICIPAL DE VIVIENDA
SAN MIGUEL DE ALLENDE, GUANAJUATO.



INSTITUTO
MUNICIPAL
DE VIVIENDA

C. c. p. Archivo.
C. c. p. Exp. Personal JELS

INSTITUTO MUNICIPAL DE VIVIENDA

Camino Antiguo a Querétaro No. 2, Fraccionamiento "El Deportivo"
C.P. 37700, San Miguel de Allende, Guanajuato.

9800000



IMUVI
INSTITUTO VECINAL DE SERVICIOS
SAN MIGUEL DE ALLENDE

26 ABR. 2023

RECIBIDO



SAN MIGUEL DE ALLENDE

GOBIERNO 2021-2024

ACTA DE HECHOS

ACTA-001/06-2023

EN LA CIUDAD DE SAN MIGUEL DE ALLENDE, GTO., SIENDO LAS 09:00 HORAS DEL DÍA 26 DE JUNIO DEL 2023, ESTANDO REUNIDOS EN LA OFICINA QUE OCUPA EL INSTITUTO MUNICIPAL DE VIVIENDA DE SAN MIGUEL DE ALLENDE, GTO., UBICADO EN CAMINO ANTIGUO A QUERÉTARO NO. 2 FRACCIONAMIENTO EL DEPORTIVO C.P. 37700 DE ESTA CIUDAD, EL C.P. ALFONSO GARCÍA GONZÁLEZ, EN SU CARÁCTER DE ASESOR DEL ÁREA CONTABLE Y ADMINISTRATIVA, Y LA LIC. MARTHA ELISA PUERTO CERVANTES, EN SU CARÁCTER DE ASISTENTE ESPECIALIZADO ÁREA ADMINISTRATIVA, QUIENES INTERVIENEN EN EL LEVANTAMIENTO FÍSICO DE INVENTARIOS DE BIENES MUEBLES PROPIEDAD DE ESTE INSTITUTO, Y CON LA FINALIDAD DE HACER CONSTAR EL INICIO Y TERMINO DE LOS TRABAJOS DE LEVANTAMIENTO FÍSICO DEL INVENTARIO DE BIENES MUEBLES, QUE SE ENLISTAN EN LAS HOJAS ANEXAS; SE PROCEDE A LEVANTAR LA PRESENTE ACTA PARA LOS EFECTOS LEGALES Y ADMINISTRATIVOS A QUE HAYA LUGAR, LA LIC. MARTHA ELISA PUERTO CERVANTES, PERSONAL ENCARGADA DE INVENTARIOS DE BIENES MUEBLES, QUE ACTÚA E INTERVIENE EN LA PRESENTE ACTA EN CONJUNTO CON EL C.P. ALFONSO GARCÍA GONZÁLEZ, MANIFIESTAN QUE DICHOS BIENES MUEBLES SE ENCUENTRAN BAJO LA CUSTODIA Y PROPIEDAD DE DICHO INSTITUTO, ASI COMO LAS OBSERVACIONES ACENTADAS EN LAS HOJAS ANEXAS RESPECTO A CADA BIEN MUEBLE, ES TODO LO QUE TIENE QUE DECLARAR DE LA RATIFICACIÓN DE BIENES MUEBLES Y FIRMA PARA CONSTANCIA.

NO HABIENDO MÁS QUE HACER CONSTAR SE CONCLUYE LA PRESENTE ACTA A LAS 16:00 HORAS CON 38 MINUTOS DEL DÍA DE SU INICIO, FIRMANDO AL MARGEN Y AL CALCE QUIENES INTERVINIERON Y ASÍ QUISIERON HACERLO-----

ELABORA

SUPERVISA

LIC. MARTHA ELISA PUERTO CERVANTES
ASISTENTE ESPECIALIZADO AREA ADMINISTRATIVA

C.P. ALFONSO GARCIA GONZALEZ
ASESOR AREA CONTABLE Y ADMINISTRATIVA

C.C.P: ARCHIVO.

INSTITUTO MUNICIPAL DE VIVIENDA

Camino Antiguo a Querétaro No. 2, Fraccionamiento "El Deportivo"
C.P. 37700, San Miguel de Allende, Guanajuato.
Tel. (415) 152 57 39 y (415) 120 54 58.

INSTITUTO MUNICIPAL DE VIVIENDA DE SAN MIGUEL DE ALLENDE, GTO.
 ACTA DE INVENTARIO DE BIENES MUEBLES No. 001



LUGAR Y FECHA: SAN MIGUEL DE ALLENDE, GTO., A 30 DE JUNIO DE 2023

NOMBRE DE LA UNIDAD ADMINISTRATIVA: AREA DIRECCION ADMINISTRACION

UBICACION FISICA EN DONDE SE LOCALIZAN LOS BIENES:		CALLE CAMINO ANTIGUO A QUERETARO NO. 2. FRACCIONAMIENTO EL DEPORTIVO, SAN MIGUEL DE ALLENDE, GTO. C.P. 37700				
NO. INVENTARIO	RESGUARDO	AREA	DESCRIPCION	CANTIDAD	ESTADO	OBSERVACIONES
0054-4001-2006	JOSE EMILIO LARA SANDOVAL	DIRECCION	Mesa para juntas, color café, Marca ORT-UTRA	1	BUENO	solo tiene desgaste por su uso.
0088-4001-2013	JOSE EMILIO LARA SANDOVAL	DIRECCION	6 piezas, sillas de visita fija, Color negro, sin brazos, tapizada, sin numero de serie.	6	BUENO	AREA DE PLANTA BAJA POR DIRECCION
0089-4001-2013	JOSE EMILIO LARA SANDOVAL	DIRECCION	Archivero de 2 gavetas, color gris, con llave.	1	BUENO	Se encuentra en la sala de juntas, los cajones presentan problemas al abrir y cerrar, cuenta con su llave correspondiente y se utiliza para resguardar los utensilios del coffee break para las sesiones de consejo
0091-4001-2013	JOSE EMILIO LARA SANDOVAL	DIRECCION	4 piezas, sillas de visita fijas, color negro sin brazos, tapizadas, sin numero de serie.	4	BUENO	AREA DE PLANTA BAJA POR DIRECCION
0094-4001-2013	JOSE EMILIO LARA SANDOVAL	DIRECCION	10 piezas, sillas de visita, color chocolate sin brazos, lisa, sin numero de serie.	10	BUENO	Solo desgaste por uso
0095-4001-2013	JOSE EMILIO LARA SANDOVAL	DIRECCION	Librero de madera hecho a mano 3/3	1	BUENO	Desgaste por uso
0117-4001-2015	JOSE EMILIO LARA SANDOVAL	DIRECCION	Escritorio Select Marca Sauder Modelo 412902 color Cerezo Fabricado en Melamina resistente a la humedad con 6 cajones, alto 75 cm, ancho 165 cm, profundo 75 cm	1	BUENO	Desgaste por uso
0118-4001-2015	JOSE EMILIO LARA SANDOVAL	DIRECCION	Librero Select. Marca Sauder Modelo 412019 Color Cerezo con dos repisas ajustable, dos puertas para guardar documentos confidenciales, fabricado en melamina resistente a la humedad, al calor, medidas: alto 182 cm, ancho 74 cm, profundo 35 cm	1	BUENO	
0062-4002-2010	JOSE EMILIO LARA SANDOVAL	DIRECCION	Vehículo TSURU CSII, Modelo: 2011, color blanco, interior negro, transmisión manual, numero de motor: CA16783869Y, numero de serie: 3N1EB31S0BK-321472, numero de placas: CMP-040C	1	BUENO	solo tiene desgaste por su uso en molduras, asientos, hojalatería y pintura, mecanicamente se encuentra en buen estado
0037-4001-2010	JOSE EMILIO LARA SANDOVAL	DIRECCION	Teléfono inalámbrico, marca Panasonic, modelo KX-TG-1312, color negro, núm. serie OGBQ8140701, incluye dos aparatos.	2	BUENO	n/a

T. J. O.

**INSTITUTO MUNICIPAL DE VIVIENDA DE SAN MIGUEL DE ALLENDE, GTO.
ACTA DE INVENTARIO DE BIENES MUEBLES NO. 001**

LUGAR Y FECHA: SAN MIGUEL DE ALLENDE, GTO., A 30 DE JUNIO DE 2023

NOMBRE DE LA UNIDAD ADMINISTRATIVA: AREA DIRECCION ADMINISTRACION



UBICACIÓN FÍSICA EN DONDE SE LOCALIZAN LOS BIENES:		CALLE CAMINO ANTIGUO A QUERETARO NO. 2. FRACCIONAMIENTO EL DEPORTIVO, SAN MIGUEL DE ALLENDE, GTO. C.P. 37700				
NO. INVENTARIO	RESGUARDO	AREA	DESCRIPCION	CANTIDAD	ESTADO	OBSERVACIONES
0133-4001-2016	JOSE EMILIO LARA SANDOVAL	DIRECCION	Computadora portatil: HP 14" Numero de serie: 5CC60327M2, Color negro con gris, 3a generacion de procesadores INTEL CORE I3-5005U (2,0 GHZ), disco duro de 1 TB, SDRAM DDR3 DE 8192MB, unidad optica DVD+- RW, WINDOWS 10, monitor LED HD, diagonal 14.0 pulgadas; LAN inalambrica & bluetooth, DTS; STUDIO SOUND, Antivirus: INTERNET SECURITY MIST16LMB9RAA, Batería con numero de serie: 6EZR105V19Q2L5; cable de alimentacion con serie numero: CT:WOUVA0CEA9QQNW.	1	BUENO	n/a
0175-4001-2023	JOSE EMILIO LARA SANDOVAL	DIRECCION	Equipo de computo de escritorio de alto desempeño procesador AMD Ryzen tarjeta de video de radleon RX 6700XT con 16 GB en ram con monitor serie: VG248Q1B tipo gamer ensamblada, teclado y mouse microsoft y no break serie: 21-04-22032 marca Koblenz	1	BUENO	n/a
0139-4001-2016	JOSE EMILIO LARA SANDOVAL	DIRECCION	Laptop Lenovo IdeaPad 310-14ISK - Intel Core i7-6500u, 2.5 GHz - 8GB - 1TB - DVD - Intel HD - Windows 10, Home 64 bits, Con numero de serie: PENMML60, caracterizado con numero de serie: Ventilador de piso: marca: TAURUS, color negro, modelo: 8414234994820	1	BUENO	n/a
0140-4001-2017-1	JOSE EMILIO LARA SANDOVAL	DIRECCION		1	BUENO	n/a
0159-4001-2018	JOSE EMILIO LARA SANDOVAL	DIRECCION	Silla tipo piel, RED TOP ZURICH (Café, poliuretano), 118cm (Al.), 71cm (An.), 68cm (Pr.), Modelo: MUMWA7514	1	BUENO	Desgaste por uso
0164-4001-2019	JOSE EMILIO LARA SANDOVAL	DIRECCION	Vehiculo marca NISSAN, Modelo: 2019, VERSA SENSE TA AA, color: blanco perlado, interior negro, 4 puertas de 4 cilindros, automático, numero de serie: 3N1CN7AD9KL873201, numero de motor: HR16354495U, numero de placas: GMP-040C	1	BUENO	Tiene algunos golpes, parabrisas estrellado, pintura desgastada y desgaste por uso

7, 2, 0

8

**INSTITUTO MUNICIPAL DE VIVIENDA DE SAN MIGUEL DE ALLENDE, GTO.
ACTA DE INVENTARIO DE BIENES MUEBLES NO. 001**

LUGAR Y FECHA: SAN MIGUEL DE ALLENDE, GTO., A 30 DE JUNIO DE 2023

NOMBRE DE LA UNIDAD ADMINISTRATIVA: AREA DIRECCION ADMINISTRACION



UBICACIÓN FÍSICA EN DONDE SE LOCALIZAN LOS BIENES:		CALLE CAMINO ANTIGUO A QUERETARO NO. 2. FRACCIONAMIENTO EL DEPORTIVO, SAN MIGUEL DE ALLENDE, GTO. C.P. 37700				
NO. INVENTARIO	RESGUARDO	AREA	DESCRIPCION	CANTIDAD	ESTADO	OBSERVACIONES
0079-4003-2013	JOSE EMILIO LARA SANDOVAL	DIRECCION	Camioneta NISSAN, modelo: 2013, color: blanco, NP300 chasis cabina 2 puertas equipado con plataforma y estacas, transmisión manual, serie: 3N6DD257DK061625, Estacas I, con número de motor: KA24621014A, placas número GB9107B	1	BUENO	Presenta desgaste en la caja ya que algunas tablas de las rellas y piso estan quebradas, su funcionamiento mecanico es bueno
0166-4003-2019	JOSE EMILIO LARA SANDOVAL	DIRECCION	desmalezadora ligera stihl sf-55 blanco con naranja sin número de serie	1	BUENO	Desgaste por uso
0096-4003-2014	JOSE EMILIO LARA SANDOVAL	DIRECCION	Camioneta NISSAN, modelo: 2014, color: blanco, NP300 chasis cabina 2 puertas equipado con plataforma y estacas, transmisión manual, serie: 3N6DD257XEK088847, Estacas III, con número de motor: KA24734127A, placas número GB9109B	1	BUENO	Presenta desgaste en la caja ya que algunas tablas de las rellas y piso estan quebradas, su funcionamiento mecanico es bueno
0008-4001-2007	MAYRA DEYHANIRA SPINDOLA OLVERA	DIRECCION	Guillotina de madera, marca QUARTER de 12", cuchilla de acero inoxidable auto afilada con barra de seguridad y sujetador de cuchilla.	1	BUENO	Desgaste por uso
0009-4001-2007	MAYRA DEYHANIRA SPINDOLA OLVERA	DIRECCION	Engargoladora, marca GBC, modelo: KOMBO 450, para uso pesado, perfora hasta 15 hojas; engargola hasta 380 hojas.	1	BUENO	Desgaste por uso
0027-4001-2006	MAYRA DEYHANIRA SPINDOLA OLVERA	DIRECCION	Mesa multiple, color nogal, marca: GEBESA	1	BUENO	Desgaste por uso
0057-4001-2010	MAYRA DEYHANIRA SPINDOLA OLVERA	DIRECCION	Minigrabadora, marca: OLYMPUS, modelo: WS-500 M, color gris, número de serie: 50332169074.	1	REGULAR	Esta minigrabadora en ocasiones presenta fallas en el volumen.
0119-4001-2015-2	MAYRA DEYHANIRA SPINDOLA OLVERA	DIRECCION	Silla Secretarial Seul Marca Red Top, Modelo CX-41175-BR, Color Café, terminado en tipo piel, Con descansa brazos, base de color negra	1	BUENO	Presenta desgaste en brazos y asiento por uso

[Handwritten signature]

[Handwritten mark]

**INSTITUTO MUNICIPAL DE VIVIENDA DE SAN MIGUEL DE ALLENDE, GTO.
ACTA DE INVENTARIO DE BIENES MUEBLES NO. 001**



LUGAR Y FECHA: SAN MIGUEL DE ALLENDE, GTO., A 30 DE JUNIO DE 2023

NOMBRE DE LA UNIDAD ADMINISTRATIVA: AREA DIRECCION ADMINISTRACION

UBICACIÓN FÍSICA EN DONDE SE LOCALIZAN LOS BIENES:		CALLE CAMINO ANTIGUO A QUERETARO NO. 2. FRACCIONAMIENTO EL DEPORTIVO, SAN MIGUEL DE ALLENDE, GTO. C.P. 37700				
NO. INVENTARIO	RESGUARDO	AREA	DESCRIPCION	CANTIDAD	ESTADO	OBSERVACIONES
0135-4001-2016	MAYRA DEYHANIRA SPINDOLA OLVERA	DIRECCION	Escritorio en L CAPRI, modelo: 1977, para ensamblar, color: CERESO, alto 75 CM, ancho 135 CM, fabricante SKANOR, profundo 151 CMS, material de construcción MDF, terminado MELANINA, espacio para CPU, con tres cajones;	1	BUENO	Desgaste por uso
0143-4001-2017	MAYRA DEYHANIRA SPINDOLA OLVERA	DIRECCION	Grabadora SONY ICD-LX560 de voz digital con USB integrado, graba audio MP3, reducción de ruido, micrófono incorporado, grabación activada por voz, retroiluminación LCD. SERIE: 1007792, INCLUYE MEMORIA MICRO SD DE 16 GB, NUMERO DE FACTURAS/POSE/41158743 CON UN VALOR DE: \$219.00 (DOSCIENTOS DIECINUEVE PESOS 00/100 MN)	1	BUENO	
0155-4001-2018	MAYRA DEYHANIRA SPINDOLA OLVERA	DIRECCION	Teléfono Panasonic, número de serie: 7EBXA010932, color negro, que incluye 2 auriculares, baterías recargables de níquel metal hidrónico (Ni-MH) tamaño AAA, timbrado de alta calidad 5 tonos en el auricular, identificación por timbre, modo nocturno este aparato se instaló en la línea telefónica con no. 415 152 57 39	2	BUENO	
0156-4001-2018	MAYRA DEYHANIRA SPINDOLA OLVERA	DIRECCION	Teléfono Panasonic, número de serie: 7EBXA011029, color negro que incluye 2 auriculares, baterías recargables de níquel metal hidrónico (Ni-MH) tamaño AAA, timbrado de alta calidad 5 tonos en el auricular, identificación por timbre, modo nocturno este aparato se instaló en la línea telefónica con no. 415 120 52 79	2	BUENO	solicitar la baja ante consejo directivo, no sirven y son obsoletos
0074-4002-2012	MAYRA DEYHANIRA SPINDOLA OLVERA	DIRECCION	Copiadora marca RICOH, modelo AFICIO MP 2352, color gris claro y gris oscuro, incluye 2 bandejas, duplex, radf, bypass, printer scanner y base, número de serie: W4123200089.	1	regular	ya es obsoleto el modelo le hace falta un mantenimiento
0162-4001-2019	MAYRA DEYHANIRA SPINDOLA OLVERA	DIRECCION	Regulador, marca: KOBLENZ, modelo: ER-2550, color negro, numero de serie: 19-02 0541	1	BUENO	Este regulador se coloco a la copiadora Ricoh para una mayor proteccion en su uso por las descargas de luz
0163-4001-2019	MAYRA DEYHANIRA SPINDOLA OLVERA	DIRECCION	Supresor marca Forza color: gris claro, numero de serie: RHT-12NC	1	BUENO	Este supresor se coloco a la copiadora Ricoh para una mayor proteccion en su uso por las descargas de luz
0134-4001-2016-4	MAYRA DEYHANIRA SPINDOLA OLVERA	DIRECCION	Nobreak APC Be350g-Lm Back-UPS Es 350va/200w 6 Outlet 10min 1/2 Carga, compacto color negro, ancho 15.9cm, altura 8.9cm, profundidad 27.9cm, modelo BE350G-LM, serie: 481603P08695	1	malo	solicitar la baja ante consejo directivo, no sirve

M. D. O. [Signature]

[Signature]

**INSTITUTO MUNICIPAL DE VIVIENDA DE SAN MIGUEL DE ALLENDE, GTO.
ACTA DE INVENTARIO DE BIENES MUEBLES No. 001**



LUGAR Y FECHA: SAN MIGUEL DE ALLENDE, GTO., A 30 DE JUNIO DE 2023

NOMBRE DE LA UNIDAD ADMINISTRATIVA: AREA DIRECCION ADMINISTRACION

UBICACIÓN FÍSICA EN DONDE SE LOCALIZAN LOS BIENES:		CALLE CAMINO ANTIGUO A QUERETARO NO. 2. FRACCIONAMIENTO EL DEPORTIVO, SAN MIGUEL DE ALLENDE, GTO. C.P. 37700				
NO. INVENTARIO	RESGUARDO	AREA	DESCRIPCION	CANTIDAD	ESTADO	OBSERVACIONES
0169-4001-2016	MAYRA DEYHANIRA SPINDOLA OLVERA	DIRECCION	Nobreak APC BE350g-Lm Back-UPS Es 350va/200w 6 Outlet 10min 172 Carga, compacto color negro, ancho 15.9cm, altura 8.9cm, profundidad 27.9cm, modelo BE350G-LM, serie: 3B0842X70649	1	malo	solicitar la baja ante consejo directivo, no sirve
0108-4003-2014	MAYRA DEYHANIRA SPINDOLA OLVERA	DIRECCION	Computadora ensamblada con procesador core i7 8gb de ram dd de 1 tb gabinete color negro sin marca numero de serie: 2340679041601 kit de teclado y mouse serie: 2114HS04UFC8 Color negro marca logitech monitor acer color negro numero serie: MMLUWAM0014360713D8535 MODELO: S271HL	1	BUENO	2 DE DOS EQUIPOS
0049-4003-2010	MAYRA DEYHANIRA SPINDOLA OLVERA	DIRECCION	Regulador de voltaje, Marca: COMPLET, Modelo: ERV-9-002, color: negr, numero de serie: 10094749, 8 contactos.	1	MALO	solicitar la baja por inservible
0151-4003-2017-3	MAYRA DEYHANIRA SPINDOLA OLVERA	DIRECCION	Computadora ensamblada: CN CORE I3-6100, S-1151 6A, GEN 3.7 GHZ, MB, ASUS, monitor: BENQ 24 LED, modelo: GL2450-T, serie: ETJAC03151019; DDR4 8GB (32MAX), TB ATA, DVD-WR, FTE 500VA, gabinete ACTECK, teclado con numero de serie: 1635SY25YFU8, mouse: serie numero: H5632HA LOG USB	1	BUENO	3 DE 3 COMPUTADORAS


OBSERVACIONES: Se realizo inventario fisico de los bienes muebles.

FIRMA

NOMBRE
 LIC. MARTHA ELISA PUERTO CERVANTES
PUESTO
 ASISTENTE ESPECIALIZADO AREA ADMINISTRATIVA

SUPERVISO

 C.P. ALFONSO GARCIA GONZALEZ
 ASESOR AREA CONTABLE Y ADMINISTRATIVA


 ARQ. JOSE EMILIO LARA SANDOVAL
 DIRECTOR GENERAL

**INSTITUTO MUNICIPAL DE VIVIENDA DE SAN MIGUEL DE ALLENDE, GTO.
ACTA DE INVENTARIO DE BIENES MUEBLES No. 001**



LUGAR Y FECHA: SAN MIGUEL DE ALLENDE, GTO., A 30 DE JUNIO DE 2023

NOMBRE DE LA UNIDAD ADMINISTRATIVA: AREA DIRECCION ADMINISTRACION

UBICACION FISICA EN DONDE SE LOCALIZAN LOS BIENES:		CALLE CAMINO ANTIGUO A QUERETARO NO. 2. FRACCIONAMIENTO EL DEPORTIVO, SAN MIGUEL DE ALLENDE, GTO. C.P. 37700				
NO. INVENTARIO	RESGUARDO	AREA	DESCRIPCION	CANTIDAD	ESTADO	OBSERVACIONES
0004-4002-2006	MARTHA ELISA PUERTO CERVANTES	ADMINISTRACION	Mesa para maquina de escribir, color café nogal, marca: ORT-UTRA.	1	BUENO	Desgaste por uso
0072-4002-2012	MARTHA ELISA PUERTO CERVANTES	ADMINISTRACION	Archivero de 4 gavetas, color: almendra, numero de serie: 2940414118, sin modelo.	1	REGULAR	Desgaste por uso, no tiene llave y esta siendo utilizado por el area juridica.
0095-4002-2013	MARTHA ELISA PUERTO CERVANTES	ADMINISTRACION	Librero de madera hecho a mano: 1/3, 2/3	2	BUENO	solo desgaste por uso, 2 area administrativa y 1 area direccion (3/3)
0120-4002-2015	MARTHA ELISA PUERTO CERVANTES	ADMINISTRACION	Escritorio Cherry Tradicional Sauder, Altura X 1.64 diseño tradicional en acabado cerezo clasico, superficie resistente al calor, modelo: 102744	1	BUENO	Desgaste por uso, area contable
0082-4002-2013	MARTHA ELISA PUERTO CERVANTES	ADMINISTRACION	Computadora: ACER, color negro, Modelo: AM3970-MO13P, Procesador: INTEL CORE I5-2320 (3.0 GHZ), memoria de 12 GB DDR3, D.D. DE 2 TB, DVD R/RW. video INTEL HD GRAPHICS, con sistema operativo. WINDOWS 7 HOME PREMIUM, monitor LCD DE 21.5" y con numero de serie: DTSHAAL008210003E89201, incluye kit de teclado y mouse.	1	BUENO	Se encuentra en el area de contabilidad
0129-4002-2015	MARTHA ELISA PUERTO CERVANTES	ADMINISTRACION	Router de balance de carga ancha TP-LINK, modelo: TL-R4801+, VER. 7.0., numero de serie: 2155290000705	1	BUENO	Instalado en el area administrativa junto al modem de internet
0022-4002-2010	MARTHA ELISA PUERTO CERVANTES	ADMINISTRACION	Software: CONTRAQI factura electronica a 2 usuarios, con numero de serie: AD89-7248-7823-2E37	1	BUENO	Activo
0136-4002-2016	MARTHA ELISA PUERTO CERVANTES	ADMINISTRACION	Software: CONTRAQI nomina a 2 usuarios, con numero de serie: 98991F8892A9FA48	1	BUENO	Activo
0152-4002-2017	MARTHA ELISA PUERTO CERVANTES	ADMINISTRACION	Disco duro portable: marca SEAGATE de 5TB 3.0, Modelo: 1KBAP4-501, Numero de serie: NA7H2HXT, incluye cable USB y cable de alimentador.	1	BUENO	resguardado por area administrativa
0167-4002-2019	MARTHA ELISA PUERTO CERVANTES	ADMINISTRACION	Disco duro portable: ADATA, color negro, modelo: HD710, Numero de serie: 1J4020178346, incluye cable USB	1	BUENO	se encuentra en el area social
0126-4002-2015-2-4	MARTHA ELISA PUERTO CERVANTES	ADMINISTRATIVA	Escritorio en L Havano Modelo RTA-8015-6AFIL con vidrio templado Color Espresso con Porta CDS Con Porta teclado de MDF y repisa para impresora	1	BUENO	se encuentra en el area tecnica y operativa

**INSTITUTO MUNICIPAL DE VIVIENDA DE SAN MIGUEL DE ALLENDE, GTO.
ACTA DE INVENTARIO DE BIENES MUEBLES NO. 001**



LUGAR Y FECHA: SAN MIGUEL DE ALLENDE, GTO., A 30 DE JUNIO DE 2023

NOMBRE DE LA UNIDAD ADMINISTRATIVA: AREA DIRECCION ADMINISTRACION

UBICACIÓN FÍSICA EN DONDE SE LOCALIZAN LOS BIENES:		CALLE CAMINO ANTIGUO A QUERETARO NO. 2. FRACCIONAMIENTO EL DEPORTIVO, SAN MIGUEL DE ALLENDE, GTO. C.P. 37700				
NO. INVENTARIO	RESGUARDO	AREA	DESCRIPCION	CANTIDAD	ESTADO	OBSERVACIONES
0124-4002-2015	MARTHA ELISA PUERTO CERVANTES	ADMINISTRATIVA	Silla ejecutiva de MESH, color gris. Modelo: RTA80X5DC. Marca OFFICE DEPOT, con cabecera, soporte lumbar, brazos acolchados abatibles; ajuste de altura e inclinación con seguro y base giratoria, alto 126 CM, ancho 67 CM, profundo 67 CM PAD AB	1	BUENO	esta en el area contable, desgaste por uso
0122-4002-2015-1	MARTHA ELISA PUERTO CERVANTES	ADMINISTRATIVA	Archivero: SKANOR. Modelo: 1196, acabado en melamina termofusionada de alta resistencia, con un cajón papelerero y otro de archivo, color: cerezo.	1	BUENO	Desgaste por uso, cuenta con su llave respectiva
0083-4002-2013	MARTHA ELISA PUERTO CERVANTES	ADMINISTRATIVA	Computadora ACER, color negro, modelo AM3970-MO13P, procesador intel core i5-2320 (3.0 ghz) memoria de 12 GB DDR3, D.D. de 2 TB, DVD RW, video intel HD GRAPHICS, con sistema operativo WINDOWS 7 HOME PREMIUM, monitor LCD de 21.5" y con número de serie DTSHAAL008210003809201, incluye kit de mouse y teclado.	1	BUENO	se encuentra en el area contable
0076-4002-2012	MARTHA ELISA PUERTO CERVANTES	ADMINISTRATIVA	Silla secretarial, marca OFFICE DEPOT, sin modelo, color negro, base de 5 puntas con ruedas.	1	REGULAR	Desgaste por uso y los antebr Brazos están quebrados
0092-4002-2013	MARTHA ELISA PUERTO CERVANTES	ADMINISTRATIVA	Gabinete multiusos, color gris con negro, con 3 divisiones, sin número de serie.	1	BUENO	Desgaste por uso
0093-4002-2013	MARTHA ELISA PUERTO CERVANTES	ADMINISTRATIVA	2 piezas, sillas de visita fijas, color negro sin brazos, tapizada, sin número de serie.	2	BUENO	Desgaste por uso
0122-4002-2015-2	MARTHA ELISA PUERTO CERVANTES	ADMINISTRATIVA	Archivero: SKANOR. Modelo: 1196, acabado en melamina termofusionada de alta resistencia, con un cajón papelerero y otro de archivo, color: cerezo.	1	BUENO	Se encuentra en el area tecnica y operativa no cuenta con su llave, desgaste por uso
0126-4003-2015-3-4	MARTHA ELISA PUERTO CERVANTES	ADMINISTRATIVA	Escritorio en L. Havano Modelo RTA-8015-6AF1L con vidrio templado Color Espresso con Porta CDS Con Porta teclado de MDF y repisa para impresora	1	BUENO	se encuentra en el area contable

**INSTITUTO MUNICIPAL DE VIVIENDA DE SAN MIGUEL DE ALLENDE, GTO.
ACTA DE INVENTARIO DE BIENES MUEBLES No. 001**



LUGAR Y FECHA: SAN MIGUEL DE ALLENDE, GTO., A 30 DE JUNIO DE 2023

NOMBRE DE LA UNIDAD ADMINISTRATIVA: AREA DIRECCION ADMINISTRACION

UBICACION FISICA EN DONDE SE LOCALIZAN LOS BIENES:		CALLE CAMINO ANTIGUO A QUERETARO NO. 2. FRACCIONAMIENTO EL DEPORTIVO, SAN MIGUEL DE ALLENDE, GTO. C.P. 37700				
NO. INVENTARIO	RESGUARDO	AREA	DESCRIPCION	CANTIDAD	ESTADO	OBSERVACIONES
0087-4002-2013	MARTHA ELISA PUERTO CERVANTES	ADMINISTRATIVA	Computadora: ACTIVE, procesador INTEL CORE I7, 8 nucleos, 3.4 HGZ 8 MB, 16 GB en RAM 1333 MHZ, 1.3 TB, HDMI USB3, DVD 24X, 8 puertos de USB (4 traseros, 2 frontales 2.0 y 2 traseros de 3.0), 1 puerto DVI-D, 1 puerto HDMI, 1 puerto D-SUB, 1 puerto LAN RJ-45, 1 puerto PS/2, mouse o teclado, salida de audio con 3 JACKS y 1 puerto VGA, servidor para red y monitor BENQ de 24", con numero de serie: ETACC046175L0, teclado beng, negro, numero de serie: KEF7D07965085 y mouse negro Spectra modelo: 81085 (Servidor).	1	BUENO	El teclado y mouse solo tienen desgaste por uso, es el servidor
0130-4002-2016	MARTHA ELISA PUERTO CERVANTES	ADMINISTRATIVA	Calentador de propano de 47,000 BTUs. Cuenta con un marco de aluminio inoxidable con base de acero recubierto en polvo. Requiere tanque de propano. Dimensiones: 53.3cm frente x 53.3cm profundo x 221cm alto, con numero de serie: 853382	1	BUENO	Solo desgaste por uso
0138-4002-2016	MARTHA ELISA PUERTO CERVANTES	ADMINISTRATIVA	Computadora Acer Atc-710-mo69 - Intel Core i7 6700 - 12GB - 2TB - DVD Super Multi - Windows 10 Home Serie: DTB15AL00962400A003000. Incluye Kid de Teclado serie: DKUSB1B07Y, Mouse serie: DCI1121101C, Monitor Samsung De 23.6 Curvo con numero de serie: OP8LHTQH600633; cable de corriente de monitor serie: CND7BN4400865ASE38H4TYAA7	1	BUENO	El mouse marca acer con numero de serie: DCI1121101C, se sustituye debido a que no funciona, por el Mouse BENQ numero de serie: MOF7D07965085
0045-4003-2006	MARTHA ELISA PUERTO CERVANTES	ADMINISTRATIVA	Restrador para dibujo, color: blanco, material: de madera	1	REGULAR	Desgaste por uso
0134-4001-2016-6	MARTHA ELISA PUERTO CERVANTES	ADMINISTRATIVA	NO BREAK APC BE350G-LM BACK UPS ES 350VA/200W 6 OUTLET 10MIN 172 carga, compacto color negro, ancho 15.9 CM, altura 8.9 CM, profundidad 27.9 CM, modelo: BE350G-LM, serie: 481613P76215	1	BUENO	equipo de computo del area administrativa

T. J. O. [Firma]

**INSTITUTO MUNICIPAL DE VIVIENDA DE SAN MIGUEL DE ALLENDE, GTO.
ACTA DE INVENTARIO DE BIENES MUEBLES No. 001**



LUGAR Y FECHA: SAN MIGUEL DE ALLENDE, GTO., A 30 DE JUNIO DE 2023

NOMBRE DE LA UNIDAD ADMINISTRATIVA: AREA DIRECCION ADMINISTRACION

UBICACION FISICA EN DONDE SE LOCALIZAN LOS BIENES:		CALLE CAMINO ANTIGUO A QUERETARO NO. 2. FRACCIONAMIENTO EL DEPORTIVO, SAN MIGUEL DE ALLENDE, GTO. C.P. 37700				
NO. INVENTARIO	RESGUARDO	AREA	DESCRIPCION	CANTIDAD	ESTADO	OBSERVACIONES
0157-4002-2018	MARTHA ELISA PUERTO CERVANTES	ADMINISTRATIVA	Teléfono Panasonic, color negro, incluye 2 auriculares, baterías recargables de níquel, metal hídrico (NI-MH) tamaño AAA, timbrado de alta calidad, 5 tonos en el auricular, identificación por timbre, modo nocturno, este auricular se instaló en la línea telefónica con no. 415-120-54-58	2	BUENO	Desgaste por uso
0160-4002-2019	MARTHA ELISA PUERTO CERVANTES	ADMINISTRATIVA	Reloj checador de huella digital, marca biocheck, con número de serie: 80017603180213, MAC: 60-D2-89-08-AC-A0, puerto ser: 6090, color: negro con rojo, incluye disco con manual de usuario, placa para montaje con tornillos y anclajes, guía básica de inicio, disco con manual de usuario, fuente de alimentación.	1	MALO	Se descompuo por una descarga eléctrica, no prende, se requiere la baja ante consejo directivo
0161-4002-2019	MARTHA ELISA PUERTO CERVANTES	ADMINISTRATIVA	NO BREAK CYBERPOWER 425 VA, 255WATTS, 8 contactos, modelo: CP425SLG/CP425HGca, Serie número: CTXHV2006587, color negro.	1	BUENO	se encuentra en el equipo de computo servidor area administrativa
0165-4002-2019	MARTHA ELISA PUERTO CERVANTES	ADMINISTRATIVA	Despachador de agua eléctrico, marca: WHIRPOOL, color blanco.	1	REGULAR	No funciona el agua fría, solo sale agua caliente
0168-4002-2019	MARTHA ELISA PUERTO CERVANTES	ADMINISTRATIVA	Archivero office desings, color negro de 4 gavetas, medidas: 132cm (Al.), 45.72cm (An.), 63.50cm (Pr.)	1	BUENO	n/a
0127-4002-2015	ROSALBA MUÑOZ LOPEZ	ADMINISTRATIVA	Estufa Across, color negro modelo AW5300D, 20" 4 quemadores estandar cubierta acero inoxidable, encendido manual, ventana panorámica, 23710 AW5300D	1	BUENO	Solo desgaste por uso
0106-4002-2014	ROSALBA MUÑOZ LOPEZ	ADMINISTRATIVA	Refrigerador semiautomático, marca ACROS, 7 pies de alto, 2 parillas de cristal templado, 4 anaqueles fijos en contrapuerta, color platina, número de serie LB4FR8CW.	1	BUENO	Solo desgaste por uso
0137-4002-2016	ROSALBA MUÑOZ LOPEZ	ADMINISTRATIVA	Cafetera: HB URNA de 42 tazas,color plateado con negro.	1	BUENO	Solo desgaste por uso
0158-4002-2018	ROSALBA MUÑOZ LOPEZ	ADMINISTRATIVA	Horno tostador, BLACK DECKER, nota: la factura trae como modelo TO131 3SBD pero físicamente dice modelo: TO175558	1	BUENO	Solo desgaste por uso
0122-4002-2015-3	MARTHA ELISA PUERTO CERVANTES	ADMINISTRATIVA	Archivero: SKANOR, Modelo: 1196, acabado en melamina termofusionada de alta resistencia, con un cajon papelerero y otro de archivo, color: cerezo.	1	BUENO	Se encuentra en el areacontable no cuenta con su llave, desgaste por uso

Handwritten signature and initials in blue ink.

**INSTITUTO MUNICIPAL DE VIVIENDA DE SAN MIGUEL DE ALLENDE, GTO.
ACTA DE INVENTARIO DE BIENES MUEBLES No. 001**



LUGAR Y FECHA: SAN MIGUEL DE ALLENDE, GTO., A 30 DE JUNIO DE 2023

NOMBRE DE LA UNIDAD ADMINISTRATIVA: AREA DIRECCION ADMINISTRACION

UBICACION FISICA EN DONDE SE LOCALIZAN LOS BIENES:		CALLE CAMINO ANTIGUO A QUERETARO NO. 2. FRACCIONAMIENTO EL DEPORTIVO, SAN MIGUEL DE ALLENDE, GTO. C.P. 37700				
NO. INVENTARIO	RESGUARDO	AREA	DESCRIPCION	CANTIDAD	ESTADO	OBSERVACIONES
0126-4003-2015-4-4	MARTHA ELISA PUERTO CERVANTES	ADMINISTRATIVA	Escritorio en L. Havana Modelo RTA-8015-6AFIL con vidrio templado Color Espresso con Porta CDS Con Porta teclado de MDF y repisa para impresora	1	BUENO	se encuentra en el area administrativa
0119-4004-2015	MARTHA ELISA PUERTO CERVANTES	ADMINISTRATIVA	silla secretarial marca RED Top Modelo CX-41175-BR color café en tipo piel color café, base negra	1	REGULAR	Desgaste por uso y se encuentra rola de una de las 5 llantas, area juridica

OBSERVACIONES: Se realizó inventario físico de los bienes muebles.

FIRMA

ELABORO

NOMBRE

LIC. MARTHA ELISA PUERTO CERVANTES

PUESTO

ASISTENTE ESPECIALIZADO AREA ADMINISTRATIVA

SUPERVISO Y VO.BO.

C. P. ALFONSO GARCIA GONZALEZ
ASESOR AREA CONTABLE Y ADMINISTRATIVA



**INSTITUTO MUNICIPAL DE VIVIENDA DE SAN MIGUEL DE ALLENDE, GTO.
ACTA DE INVENTARIO DE BIENES MUEBLES No. 001**

LUGAR Y FECHA: SAN MIGUEL DE ALLENDE, GTO., A 30 DE JUNIO DE 2023

NOMBRE DE LA UNIDAD ADMINISTRATIVA: AREA SOCIAL

UBICACIÓN FISICA EN DONDE SE LOCALIZAN LOS BIENES:

CALLE CAMINO ANTIGUO A QUERETARO NO. 2. FRACCIONAMIENTO EL DEPORTIVO, SAN MIGUEL DE ALLENDE, GTO. C.P. 37700

NO. INVENTARIO	RESGUARDO	AREA	DESCRIPCION	CANTIDAD	ESTADO	OBSERVACIONES
0001-4004-2006	GUADALUPE DEL ROSARIO MARTINEZ SALAZAR	SOCIAL	Calefactor de cuarzo 1 IH3500S, Marca: TRAVE AIRE No. Inventario: 20060701785	1	REGULAR	El modelo esta obsoleto pero aun sigue en funcionamiento y si prende
0116-4004-2015-1	GUADALUPE DEL ROSARIO MARTINEZ SALAZAR	SOCIAL	Escritorio en L. Havano Modelo RTA-8015-6AFIL con vidrio templado Color Espresso con Porta CDS Con Porta teclado de MDF y repisa para impresora	1	BUENO	Solo desgaste por uso
0119-4004-2015-1	GUADALUPE DEL ROSARIO MARTINEZ SALAZAR	SOCIAL	Silla Secretarial Seul Marca Red Top. Modelo CX-41175-BR, Color Café, terminado en tipo piel. Con descansabrazos, base de color negra	1	BUENO	Su estado es regular ya que se encuentra con desgaste en los dos brazos y asiento por su uso
0107-4004-2014	GUADALUPE DEL ROSARIO MARTINEZ SALAZAR	SOCIAL	Computadora Ensamblada con procesador COREI 7, 8 GB de memoria RAM, DD 1 Tb. Con mouse Logitech color negro, PID: HS636HA, teclado easyline color negro con numero de serie: L420993391	1	BUENO	n/a
0115-4004-2015	GUADALUPE DEL ROSARIO MARTINEZ SALAZAR	SOCIAL	Tablet Modelo: GALAXI TAB A SM-P350, Marca: SAMSUNG, Color: Blanca, Pantalla de 203.1 MM(8"), No. Serie: R52C8QTRMR.	1	REGULAR	La pantalla esta estrellada y no tiene cargador, cuenta con funda protectora y desgastada por el uso
0128-4004-2015-1	GUADALUPE DEL ROSARIO MARTINEZ SALAZAR	SOCIAL	Camara fotografica sony modelo DSC-WX350/BCE33, bateria recargable NP-BX1, cargador de bateria y cable USB, Con estuche y No. Serie: 4495995	1	BUENO	Sin cargador
0131-4004-2016	GUADALUPE DEL ROSARIO MARTINEZ SALAZAR	SOCIAL	Bafile MSA-79128T, color Negro 3200W, incluye 2 microfonos, entrada usb, incluye un tripe	1	BUENO	por su uso se encuentra un poco raspado
0132-4004-2016-1	GUADALUPE DEL ROSARIO MARTINEZ SALAZAR	SOCIAL	Juego de radios Transreceptor portatil, marca: MOTOROLA, Modelo: M1270MR (FRS/GMRS), incluye: 2 radios de 2 vias, 2 clips de cinturón, 1 adaptador ca/cc, 2 Baterias NIMH recargables.	1	BUENO	falta adaptador, solicitar la baja por obsoletos y ya no se escuchan bien
0134-4004-2016-5	GUADALUPE DEL ROSARIO MARTINEZ SALAZAR	SOCIAL	Nobreak APC Back-UPS Es 350va/200w, compacto color negro, modelo BE350G-LM, serie: 481603P76194	1	BUENO	Desgaste por uso
0142-4004-2017-3	GUADALUPE DEL ROSARIO MARTINEZ SALAZAR	SOCIAL	Ventilador de Piso TAURUS, Color: Negro, Modelo: 8414234994820	1	BUENO	n/a
0144-4004-2017-1	GUADALUPE DEL ROSARIO MARTINEZ SALAZAR	SOCIAL	Archivero Skanor, Modelo: 1196, acabado en melamina termofusionada de alta resistencia, con cajón papelerero y otro de archivo, color cerezo.	1	BUENO	cuenta con su llave, presenta desgaste por uso.

[Handwritten signature and initials in blue ink]

**INSTITUTO MUNICIPAL DE VIVIENDA DE SAN MIGUEL DE ALLENDE, GTO.
ACTA DE INVENTARIO DE BIENES MUEBLES No. 001**

LUGAR Y FECHA: SAN MIGUEL DE ALLENDE, GTO., A 30 DE JUNIO DE 2023

NOMBRE DE LA UNIDAD ADMINISTRATIVA: AREA SOCIAL

UBICACIÓN FÍSICA EN DONDE SE LOCALIZAN LOS BIENES: **CALLE CAMINO ANTIGUO A QUERETARO NO. 2. FRACCIONAMIENTO EL DEPORTIVO, SAN MIGUEL DE ALLENDE, GTO. C.P. 37700**

NO. INVENTARIO	RESGUARDO	AREA	DESCRIPCION	CANTIDAD	ESTADO	OBSERVACIONES
0116-4004-2015-3	GUADALUPE DEL ROSARIO MARTINEZ SALAZAR	SOCIAL	Escritorio en L. Havano Modelo RTA-8015-6AF1L con vidrio templado Color Espresso con Porta CDS Con Porta teclado de MDF y repisa para impresora	1	BUENO	Solo desgaste por uso
0119-4004-2015-3	GUADALUPE DEL ROSARIO MARTINEZ SALAZAR	SOCIAL	Silla Secretarial Seul Marca Red Top. Modelo CX-41175-BR. Color Café, terminado en tipo piel. Con descansos brazos, base de color negra	1	BUENO	presenta desgaste por uso en brazos y asiento
0030-4004-2007	GUADALUPE DEL ROSARIO MARTINEZ SALAZAR	SOCIAL	NO BREAK, marca: Tripp-lite 900 va/475 watts regulador integrado 8 contactos cuenta con cable de energía eléctrica	1	BUENO	con numero de serie: ACOM5357
0132-4004-2016-2	GUADALUPE DEL ROSARIO MARTINEZ SALAZAR	SOCIAL	Juego de radios transmisor portátil, marca: Motorola, Modelo: M1270MR (FRS/GMRS), incluye: 2 radios de 2 vías, 2 clips de cinturón, 1 adaptador CA/CC, 2 baterías: NIMH recargables	1	BUENO	falta adaptador, solicitar la baja por obsoletos y ya no se escuchan bien
0149-4004-2017-1	GUADALUPE DEL ROSARIO MARTINEZ SALAZAR	SOCIAL	Computadora Ensamblada: CN CORE I3-6100, S-1151 6A, GEN 3.7 GHZ, MB, ASUS, Monitor: BENQ 24 LED Modelo: GL2450-T, Serie: ETJAG03640019; DDR4 8GB (32MAX), TB ATA, DVD-WR, FTE 500VA, CAB ACTECK, Teclado, Serie: 16385Y203DA8, Mouse Serie: HS636HA LOG USB	1	BUENO	1 de 3 computadoras
0116-4004-2015-2	GUADALUPE DEL ROSARIO MARTINEZ SALAZAR	SOCIAL	Escritorio en L. Havano Modelo RTA-8015-6AF1L con vidrio templado Color Espresso con Porta CDS Con Porta teclado de MDF y repisa para impresora	1	BUENO	Solo desgaste por uso
0119-4004-2015-4	GUADALUPE DEL ROSARIO MARTINEZ SALAZAR	SOCIAL	Silla Secretarial Seul Marca Red Top. Modelo CX-41175-BR. Color Café, terminado en tipo piel. Con descansos brazos, base de color negra	1	BUENO	presenta desgaste por uso en brazos y asiento.
0134-4004-2016-7	GUADALUPE DEL ROSARIO MARTINEZ SALAZAR	SOCIAL	Nobreak APC Back-UPS Es 350va/200w, compacto color negro, modelo BE350C-LM, serie: 481613P76188	1	BUENO	solicitar la baja por: inservible
0145-4004-2017-3	GUADALUPE DEL ROSARIO MARTINEZ SALAZAR	SOCIAL	Archivero Skanor, Modelo: 1196, acabado en melamina termofusionada de alta resistencia, con un cajon papelerero y otro de archivo, color cerezo.	1	BUENO	este archivero no tiene llave, y los cajones no cierran bien, desgaste por uso

[Handwritten signature and initials]

**INSTITUTO MUNICIPAL DE VIVIENDA DE SAN MIGUEL DE ALLENDE, GTO.
ACTA DE INVENTARIO DE BIENES MUEBLES No. 001**

LUGAR Y FECHA: SAN MIGUEL DE ALLENDE, GTO., A 30 DE JUNIO DE 2023

NOMBRE DE LA UNIDAD ADMINISTRATIVA: AREA SOCIAL

**UBICACION FISICA EN DONDE SE LOCALIZAN
LOS BIENES:**

CALLE CAMINO ANTIGUO A QUERETARO NO. 2. FRACCIONAMIENTO EL DEPORTIVO, SAN MIGUEL DE ALLENDE, GTO. C.P. 37700

NO. INVENTARIO	RESGUARDO	AREA	DESCRIPCION	CANTIDAD	ESTADO	OBSERVACIONES
0150-4004-2017-2	GUADALUPE DEL ROSARIO MARTINEZ SALAZAR	SOCIAL	Computadora Ensamblada CN CORE I3-6100, S-1151 6A, GEN 3.7 GHZ, MB, ASUS, Monitor: BENQ 24 LED Modelo: GL2450-T, Serie: ETG1H04553019; DDR4 8GB (32MAX), TB ATA, DVD-WR, FTE 500VA, GAB ACTECK, Teclado serie: 16385Y203DB8, Mouse Serie: MOF7D07965085 LOG USB	1	BUENO	2 de 3 computadoras
0090-4004-2013	GUADALUPE DEL ROSARIO MARTINEZ SALAZAR	SOCIAL	Mesa: ARC STYLE, sin gráficos, armable para usarse como modulo para atención al público, color blanco.	1	BUENO	Por su uso se encuentra desgastada
0134/4004-2016-6	GUADALUPE DEL ROSARIO MARTINEZ SALAZAR	SOCIAL	Nobreak APC Back-UPS Es 350va/200w, compacto color negro, modelo BE350G-LM, serie: 481613P76162	1	BUENO	n/a
0153-4004-2017	GUADALUPE DEL ROSARIO MARTINEZ SALAZAR	SOCIAL	Computadora Ensamblada CN CORE I3-6100, S-1151 6A, GEN 3.7 GHZ, MB, ASUS, Monitor: BENQ 24 LED Modelo: GL2450-T, Serie: ETV8C00055019; DDR4 8GB (32MAX), TB ATA, SERIE: ETV8C00055019; DDR4 8GB (32MAX), TB ATA, DVD-WR, FTE 500VA, GAB ACTECK, Teclado serie: 1719SC50W0T8, Mouse serie: HS718HB, LOG USB	1	BUENO	
0121-4004-2015	GUADALUPE DEL ROSARIO MARTINEZ SALAZAR	SOCIAL	Silla Director Cambrige cubierta de poliuretano y espuma al interior con cabecera altura ajustable, descansa brazos, base n/lon 5 ruedas: alto 119, ancho 77, profundo 70, PAD ABCDE.	1	REGULAR	esta silla presenta desgaste por uso, ya ha tenido varias reparaciones, SOLICITAR LA BAJA ANTE CONSEJO DIRECTIVO
0147-4004-2017-4	GUADALUPE DEL ROSARIO MARTINEZ SALAZAR	SOCIAL	Archivero Skanor, Modelo: 1196, acabado en melamina termofusionada de alta resistencia, con un cajón papelerero y otro de archivo, color cerezo.	1	BUENO	cuenta con su llave, presenta desgaste por uso.
0142-4004-2017-2	GUADALUPE DEL ROSARIO MARTINEZ SALAZAR	SOCIAL	Ventilador de Piso TAURUS, Color: Negro, Modelo: 8414234994820	1	BUENO	n/a

[Handwritten signature and initials]

**INSTITUTO MUNICIPAL DE VIVIENDA DE SAN MIGUEL DE ALLENDE, GTO.
ACTA DE INVENTARIO DE BIENES MUEBLES No. 001**



LUGAR Y FECHA: SAN MIGUEL DE ALLENDE, GTO., A 30 DE JUNIO DE 2023

NOMBRE DE LA UNIDAD ADMINISTRATIVA: AREA SOCIAL

UBICACION FISICA EN DONDE SE LOCALIZAN LOS BIENES: **CALLE CAMINO ANTIGUO A QUERETARO NO. 2. FRACCIONAMIENTO EL DEPORTIVO, SAN MIGUEL DE ALLENDE, GTO. C.P. 37700**

NO. INVENTARIO	RESGUARDO	AREA	DESCRIPCION	CANTIDAD	ESTADO	OBSERVACIONES
0151-4003-2017-3	GUADALUPE DEL ROSARIO MARTINEZ SALAZAR	SOCIAL	Computadora ensamblada: CN CORE I3-6100, S-1151 6A, GEN 3.7 GHZ., MB, ASUS, monitor: BENQ 24 LED, modelo: GL2450-T, serie: ETJAG03151019; DDR4-8GB (32MAX), TB ATA, DVD-WR, FTE 500VA, gabinete ACTECK, teclado con numero de serie: 1635SY25YFLU8, mouse: serie numero: HS632HA LOG USB	1	BUENO	3 de 3 computadoras
0073-4002-2006	GUADALUPE DEL ROSARIO MARTINEZ SALAZAR	SOCIAL	Silla secretarial, color negro, marca: OFFICE DEPOT, sin modelo.	1	BUENO	Desgaste por uso

OBSERVACIONES: Se realizó inventario físico de los bienes muebles.

ELABORO:



LIC. MARTHA ELISA PUERTO CERVANTES

FIRMA

NOMBRE

ASISTENTE ESPECIALIZADO
AREA ADMINISTRATIVA

PUESTO

SUPERVISO:



C.P. ALFONSO GARCIA GONZALEZ

ASESOR AREA CONTABLE Y ADMINISTRATIVA

VO. BO.



ARQ. GUADALUPE DEL ROSARIO MARTINEZ SALAZAR

JEFE DE PROGRAMAS Y PROMOCION SOCIAL

INSTITUTO MUNICIPAL DE VIVIENDA DE SAN MIGUEL DE ALLENDE, GTO.
ACTA DE INVENTARIO DE BIENES MUEBLES NO. 001



LUGAR Y FECHA: SAN MIGUEL DE ALLENDE, GTO., A 30 DE JUNIO DE 2023

NOMBRE DE LA UNIDAD ADMINISTRATIVA: AREA TECNICA Y OPERATIVA

UBICACION FISICA EN DONDE SE LOCALIZAN LOS BIENES:		CALLE CAMINO ANTIGUO A QUERETARO NO. 2. FRACCIONAMIENTO EL DEPORTIVO, SAN MIGUEL DE ALLENDE, GTO. C.P. 37700				
NO. INVENTARIO	RESGUARDO	AREA	DESCRIPCION	CANTIDAD	ESTADO	OBSERVACIONES
0039-4003-2007	GUADALUPE DEL ROSARIO MARTINEZ SALAZAR	TECNICA Y OPERATIVA	Archivo de 4 cajones tamaño oficio, color almendra, con chapa de seguridad individual y cajon alto para folders colgantes.	1	BUENO	Desgaste por uso
0112-4003-2015	GUADALUPE DEL ROSARIO MARTINEZ SALAZAR	TECNICA Y OPERATIVA	Tablet, Marca: Samsung, Modelo: GALAXY TAB 4, color: blanco, pantalla de 255.8 mm, procesador: QUAD CORE 1.2 ghz, camara de 3mp, frontal de 1.3 mp, bateria de 6,800 mah y número de serie: R22FB018PPN.	1	REGULAR	Cuenta con cargador USB
0116-4003-2015-4	GUADALUPE DEL ROSARIO MARTINEZ SALAZAR	TECNICA Y OPERATIVA	Escritorio en L. Havana Modelo RTA-8015-6AF1L con vidrio templado Color Espresso con Porta CDS Con Porta teclado de MDF y repisa para impresora	1	BUENO	Solo desgaste por uso
0125-4003-2015	GUADALUPE DEL ROSARIO MARTINEZ SALAZAR	TECNICA Y OPERATIVA	Silla Gerente color negra, en piel imitación con ajuste de altura, 5 ruedas, brazos ajustables, con descansos brazos	1	BUENO	n/a
0113-4003-2015	GUADALUPE DEL ROSARIO MARTINEZ SALAZAR	TECNICA Y OPERATIVA	Tablet marca SAMSUNG, modelo: GALAXY TAB 4, color blanco, pantalla de 255.8 MM, Procesador: QUAD CORE 1.2 GHZ, camara de 3MP, Frontal de 1.3 MP, Bateria de 6,800 MAH y numero de serie: R22FB015ZQX.	1	BUENO	la tableta esta con la pantalla estrellada, No prende y ya no sirve se recomienda la baja
0134-4003-2016-3	GUADALUPE DEL ROSARIO MARTINEZ SALAZAR	TECNICA Y OPERATIVA	Nobreak APC Be350g-Lm Back-Ups Es 350va/200w 6 Outlet 10min 1/2 Carga, compacto color negro, ancho 15.9cm, altura 8.9cm, profundidad 27.9cm, modelo BE350G-LM, serie: 4B1603P08725	1	BUENO	sec encuentra en la impresora de comodato area social
0116-4003-2015-5	GUADALUPE DEL ROSARIO MARTINEZ SALAZAR	TECNICA Y OPERATIVA	Escritorio en L. Havana Modelo RTA-8015-6AF1L con vidrio templado Color Espresso con Porta CDS Con Porta teclado de MDF y repisa para impresora	1	BUENO	n/a
0111-4003-2015	GUADALUPE DEL ROSARIO MARTINEZ SALAZAR	TECNICA Y OPERATIVA	Camara fotografica, Modelo: FINEPIX X870, color: negro/naranja, Numero de serie: 4UC07908, incluye pila, cable USB y adaptador para energia eléctrica	1	BUENO	n/a

**INSTITUTO MUNICIPAL DE VIVIENDA DE SAN MIGUEL DE ALLENDE, GTO.
ACTA DE INVENTARIO DE BIENES MUEBLES No. 001**



LUGAR Y FECHA: SAN MIGUEL DE ALLENDE, GTO., A 30 DE JUNIO DE 2023

NOMBRE DE LA UNIDAD ADMINISTRATIVA: AREA TECNICA Y OPERATIVA


UBICACION FISICA EN DONDE SE LOCALIZAN LOS BIENES:		CALLE CAMINO ANTIGUO A QUERETARO NO. 2. FRACCIONAMIENTO EL DEPORTIVO, SAN MIGUEL DE ALLENDE, GTO. C.P. 37700				
NO. INVENTARIO	RESGUARDO	AREA	DESCRIPCION	CANTIDAD	ESTADO	OBSERVACIONES
0134-4003-2016-1	GUADALUPE DEL ROSARIO MARTINEZ SALAZAR	TECNICA Y OPERATIVA	Nobreak APC Be350g-Lm Back-UPS Es 350va/200w 6 Outlet 10min 1/2 Carga, compacto color negro, ancho 15.9cm, altura 8.9cm, profundidad 27.9cm, modelo BE350G-LM, serie:4B1603P08498	1	BUENO	n/a

OBSERVACIONES: Se realizó inventario físico de los bienes muebles.

FIRMA

NOMBRE
 LIC. MARTHA ELISA PUERTO CERVANTES

PUESTO
 ASISTENTE ESPECIALIZADO
 AREA ADMINISTRATIVA

SUPERVISO

 C.P. ALFONSO GARCIA GONZALEZ

PUESTO
 ASESOR AREA CONTABLE Y ADMINISTRATIVA

PUESTO

 ARQ. GUADALUPE DEL ROSARIO MARTINEZ SALAZAR
 JEFE DE PROGRAMAS Y PROMOCION SOCIAL

**INSTITUTO MUNICIPAL DE VIVIENDA DE SAN MIGUEL DE ALLENDE, GTO.
ACTA DE INVENTARIO DE BIENES MUEBLES No. 001**



LUGAR Y FECHA: SAN MIGUEL DE ALLENDE, GTO., A 30 DE JUNIO DE 2023

NOMBRE DE LA UNIDAD ADMINISTRATIVA: AREA DIRECCION ADMINISTRACION

UBICACION FISICA EN DONDE SE LOCALIZAN LOS BIENES:		CALLE CAMINO ANTIGUO A QUERETARO NO. 2. FRACCIONAMIENTO EL DEPORTIVO, SAN MIGUEL DE ALLENDE, GTO. C.P. 37700				
NO. INVENTARIO	RESGUARDO	AREA	DESCRIPCION	CANTIDAD	ESTADO	OBSERVACIONES
0024-4003-2006	VICTOR HUGO CERVANTES GARCIA	JURIDICA	Silla Secretarial, ergonómica, color: negro	1	MALO	Desgaste por uso, INSERVIBLE SOLICITAR LA BAJA ANTE CONSEJO DIRECTIVO
0123-4003-2015-6	VICTOR HUGO CERVANTES GARCIA	JURIDICA	Silla Secretarial Seul Marca Red Top, Modelo CX-41175-BR, Color Café, terminado en tipo piel, Con descansos	1	BUENO	Presenta desgaste en brazos y asiento
0075-4003-2012	VICTOR HUGO CERVANTES GARCIA	JURIDICA	Escritorio, marca: Office Depot, modelo: CHERRY, color: café claro.	1	BUENO	n/a
0126-4003-2015-1	VICTOR HUGO CERVANTES GARCIA	JURIDICA	Escritorio en L. Havano Modelo RTA-8015-6AF-1L con vidrio templado Color Espresso con Porta CDS Con Porta teclado de MDF y repisa para impresora	1	BUENO	n/a
0114-4003-2015	VICTOR HUGO CERVANTES GARCIA	JURIDICA	Computadora: Marca: ACER VERITON, CON PROCESADOR INTEL CORE I7 4.0 GHZ, Memoria: RAM DDR3 A 12 GB, entrada de MICRODRIVE, MINI SD, con numero de serie: DTVHHAL007505005289600, disco duro de 2 TB, monitor LED SAMSUNG 19" VGA, 1366x768, Numero de serie: 02CSHCKG 4006884, incluye kit de teclado con numero de serie: DKUSB1P03K y mouse con numero de serie: 4520989890K701	1	BUENO	el numero de serie del monitor dice 02CSHCKG 4006884 y debe decir 02CSHCKG 400688Y, Se le hizo el cambio de la tarjeta la tarjeta de red Inalambrica (USB) por la de red alambrica TPlink con numero de serie: 214A266005264.
0154-4003-2018	VICTOR HUGO CERVANTES GARCIA	JURIDICA	Nobreak con regulador y supresor de picos integrados, marca complet, dimensiones: 12.2" x 19.3" x 25 color negro, serie: 17ZY400703	1	BUENO	n/a
0148-4003-2017-5	VICTOR HUGO CERVANTES GARCIA	JURIDICA	Archivo: SKANOR, Modelo: 1196, acabado en melamina termofusionada de alta resistencia, con un cajon papelerero y otro de archivo, color: cerezo.	1	BUENO	Cuenta con sus llaves
0147-4003-2017-4	VICTOR HUGO CERVANTES GARCIA	JURIDICA	Archivo: SKANOR, Modelo: 1196, acabado en melamina termofusionada de alta resistencia, con un cajon	1	BUENO	Cuenta con sus llaves

OBSERVACIONES: Se realizó inventario físico de los bienes muebles.

ELABORO

(Firma manuscrita)

FIRMA

LIC. MARTHA ELISA PUERTO CERVANTES

NOMBRE

ASISTENTE ESPECIALIZADO AREA ADMINISTRATIVA

PUESTO

SUPERVISO

(Firma manuscrita)

C. P. ALFONSO GARCIA GONZALEZ

ASESOR AREA CONTABLE Y ADMINISTRATIVA

VO.BO.

(Firma manuscrita)

LIC. VICTOR HUGO CERVANTES GARCIA

JEFE DE AREA JURIDICA

